EGZEMPLARZ ARCHIWALNY

GPK Stężyca
Gminne Przedsiębiorstwo Komunalne Sp. z o.o

INWESTOR

STAROSTWO POWIATOWE
w Kartuzach
WYDZIAŁ BUDOWNICTWA
83-300 Kartuzy, ul. 11-go Listopada 7

ZAŁĄCZNIK DO ZGŁOSZENIA
Nr B.6743 4674 20 20 MC
z dnia 21. 01. 2022

KARTA TYTUŁOWA
PROJEKTU BUDOWLANEGO

Inwestor:	[redacted]
Nazwa zamierzenia budowlanego:	**Budowa sieci wodociągowej wraz z przyłączem**
Adres:	**83-322 Gapowo** **dz. nr 96/7, 96/13, 101/1, 107, obręb Gapowo**
Kategoria obiektu budowlanego:	**kategoria obiektu: XXVI**
Spis zawartości – elementy:	1) *Projekt zagospodarowania działki lub terenu* 2) *Projekt architektoniczno-budowlany* 3) *Załączniki*

EGZEMPLARZ ARCHIWALNY

STAROSTWO POWIATOWE
w Kartuzach
WYDZIAŁ BUDOWNICTWA
83-300 Kartuzy, ul. 11-go Listopada 7

Rodzaj opracowania:	**PROJEKT ZAGOSPODAROWANIA TERENU**				
Nazwa zamierzenia budowlanego:	**Budowa sieci wodociągowej na dz. nr 96/13, 101/1, 107 wraz z przyłączem do działki nr 96/7 obręb Gapowo, gm. Stężyca**				
Adres i kategoria obiektu budowlanego:	**83-322 Gapowo dz. nr 96/7, 96/13, 101/1, 107, obręb Gapowo kategoria obiektu: XXVI**				
Lokalizacja usytuowania obiektu	jedn. ewid.	obręb ewidencyjny	numery działek		
	220506_2	**0003**	**96/7, 96/13, 101/1, 107**		
Nazwa inwestora i adres:	[redacted]				
Projektant:	**Imię i Nazwisko**	**Nr uprawnień**	**Specjalność**	**Data**	**Podpis**
	Jolanta Pietrasik	**POM/0060/PBS/16**	**Instalacyjna sanitarna**	**grudzień 2021r.**	
Sprawdzający:	**Michał Młyński**	**POM/0058/PBS/16**	**Instalacyjna sanitarna**	**grudzień 2021r.**	
Zakres opracowania:	**Branża: instalacyjna sanitarna Obiekt: Sieć wodociągowa wraz z przyłączem**				

mgr inż. Jolanta Pietrasik
Uprawnienia budowlane do projektowania bez ograniczeń w specjalności instalacyjnej w zakresie sieci, instalacji i urządzeń cieplnych, wentylacyjnych, gazowych, wodociągowych i kanalizacyjnych
nr ewid. POM/0060/PBS/16

mgr inż. MICHAŁ MŁYŃSKI
Uprawnienia budowlane do projektowania bez ograniczeń w specjalności instalacyjnej w zakresie sieci, instalacji i urządzeń cieplnych, wentylacyjnych, gazowych, wodociągowych i kanalizacyjnych
Nr ewidencyjny: POM/0058/PBS/16

SPIS TREŚCI PROJEKTU ZAGOSPODAROWANIA TERENU

STAROSTWO POWIATOWE
w Kartuzach
WYDZIAŁ BUDOWNICTWA
83-300 Kartuzy, ul. 11-go Listopada 7

1. CZĘŚĆ OPISOWA

1.1. PRZEDMIOT I ZAKRES ZAMIERZENIA BUDOWLANEGO 3
1.2. ISTNIEJĄCY STAN ZAGOSPODAROWANIA TERENU 3
1.3. PROJEKTOWANE ZAGOSPODAROWANIE TERENU 3
1.4. INFORMACJE I DANE 3
1.5. DANE DOTYCZĄCE WARUNKÓW OCHRONY PRZECIWPOŻAROWEJ 4
1.6. INFORMACJA O OBSZARZE ODDZIAŁYWANIA OBIEKTU 4

2. CZĘŚĆ RYSUNKOWA

2.1. RYS. 1 PROJEKT ZAGOSPODAROWANIA TERENU SKALA 1:500 5

3. DOKUMENTY DOŁĄCZONE DO PROJEKTU

3.1. KOPIA DECYZJI O NADANIU UPRAWNIEŃ BUDOWALNYCH 6
3.2. KOPIA ZAŚWIADCZENIA O PRZYNALEZNOŚCI DO WŁAŚCIWEJ IZBY SAMOZĄDU ZAWODOWEGO 13
3.3. OŚWIADCZENIE PROJEKTANTÓW O SPORZĄDZENIU PROJEKTU ZGODNIE Z OBOWIĄZUJĄCYMI PRZEPISAMI I ZASADAMI WIEDZY TECHNICZNEJ 15

STAROSTWO POWIATOWE
w Kartuzach
WYDZIAŁ BUDOWNICTWA
83-300 Kartuzy, ul. 11-go Listopada 7

1. Część opisowa

1.1. Przedmiot i zakres zamierzenia budowlanego

Przedmiotem opracowania jest projekt budowy sieci wodociągowej na dz. nr 96/13, 101/1, 107 wraz z przyłączem wodociągowym do dz. nr 96/7 obręb Gapowo, gm. Stężyca.

1.2. Istniejący stan zagospodarowania terenu

Istniejący stan zagospodarowania terenu przedstawiony został na mapach do celów projektowych opracowanych w skali 1:500.
W obszarze opracowania nie zlokalizowano istniejącego uzbrojenia terenu.
Istniejąca sieć wodociągowa Ø90 przebiega w działce nr 101/1.
W obszarze opracowywania trasy projektowanej budowy sieci wodociągowej nie wyklucza się istnienia niezinwentaryzowanego uzbrojenia podziemnego.
Na trasie projektowanej sieci wodociągowej występują drogi o nawierzchni gruntowej.

1.3. Projektowane zagospodarowanie terenu

Projekt obejmuje włączenie do istniejącej sieci wodociągowej Ø90 zlokalizowanej w działce nr 101/. Projektowana budowa sieci stanowić będzie zaopatrzenie w wodę dla planowanej zabudowy mieszkaniowej. Sieć wodociągowa stanowi uzbrojenie podziemne liniowe – rurociągi PE DN 90 mm wraz z uzbrojeniem. Budowa sieci wodociągowej nie spowoduje zmian w sposobie użytkowania terenu. Nastąpi czasowe wyłączenie terenu z użytkowania w pasie technicznym o szerokości ok. 2-3 m. Po wykonaniu prac teren zostanie przywrócony to stanu pierwotnego.
Projektowana sieć wodociągowa nie jest instalacją zasilającą w wodę do celów p.poż. Zlokalizowany na sieci hydrant będzie służyć celom odpowietrzania, odwadniania i płukania sieci. Projektowany odcinek wodociągu będzie zaopatrywać w wodę zabudowę mieszkalną.

Zakres rzeczowy sieci i przyłacza:

- Rurociąg PE 100 RC DN 90mm, SDR 17, PN 10 L=316,4 m
- Rurociąg PE 100 DN 32 mm, SDR11, PN 16 L=18,0 m
- Króciec jednokołnierzowy żel. Sfero. DN 80 - 1 szt.
- Tuleja kołnierzowa PE/żel - 2 szt.
- Zasuwa kołnierzowa miękkouszczelniona DN 80 – 2 szt.
- Nawiertka NWZ DN 90/32 mm z zasuwą DN 32 – 1 szt.
- Studzienka wodomierzowa PE DN500 wraz z zestawem wodomierzowym – 1 szt.
- Hydrant nadziemny DN 80 – 1 szt.

1.4. Informacje i dane:

Teren na którym projektowana jest sieć wodociągowa z przyłączami wody nie jest wpisany do rejestru zabytków i nie podlega ochronie. √
Obszar projektowanej inwestycji znajduje się poza terenami górniczymi. √
W związku z planowaną inwestycją nie wystąpią żadne zagrożenia dla środowiska oraz higieny i zdrowia użytkowników projektowanego obiektu i jego otoczenia. √
Ewentualne drzewa występujące w sąsiedztwie należy zabezpieczyć przed uszkodzeniem poprzez odeskowanie. Roboty prowadzić zgodnie z uzgodnieniem z Gminnym Przedsiębiorstwem Komunalnym w Stężycy Sp. z o.o.

STAROSTWO POWIATOWE
w Kartuzach
WYDZIAŁ ARCHITEKTURY I BUDOWNICTWA
83-300 Kartuzy, ul. 11-go Listopada 7

Projektowana budowa sieci wodociągowej nie narusza warunków wynikających z ustawy z dnia 16 kwietnia 2004 r. o ochronie przyrody (Dz.U. z 2018 poz.142).
Planowana inwestycja nie wpłynie negatywnie na obszar objęty inwestycją, ponieważ po zakończeniu robót budowlanych teren zostanie doprowadzony do stanu pierwotnego.

1.5. Dane dotyczące warunków ochrony przeciwpożarowej

Projektowana sieć wodociągowa zaopatrywać będzie w wodę planowaną zabudowę mieszkalną.
Zgodnie z Rozporządzeniem Ministra Spraw Wewnętrznych i Administracji z dnia 24.07.2009 (Dz.U. Nr 124 poz.1030) w przypadku rozbudowy istniejącego układu sieci wodociągowej zachodzi obowiązek zapewnienia zaopatrzenia w wodę do zewnętrznego gaszenia pożaru w ilości 5,0 dm3/s. Ze względu na włączenie projektowanego odcinka sieci do istniejącej sieci, o której brak jest danych dotyczących wydajności i wielkości ciśnienia w miejscu włączenia, projektowany wodociąg nie spełnia przeciwpożarowych wymagań dla sieci wodociągowej na cele p.poż. Zapewnienie warunku minimalnego wydatku wody pożarowej z pojedynczego hydrantu w ilości Q=5,0 dm3/s przy minimalnym ciśnieniu wypływu 0,1 MPa i w czasie co najmniej 2 godzin nie może być spełnione. Hydrant na projektowanej sieci pełnić będzie funkcję odpowietrzania, odwadniania i płukania sieci.

1.6. Informacja o obszarze oddziaływania obiektu

Ze względu na charakter obiektu (infrastruktura podziemna liniowa) inwestycja ta nie będzie oddziaływać w żaden sposób na działki sąsiednie. Obszar oddziaływania inwestycji to teren działki, na której zostanie umieszczona sieć i przyłącze oraz teren działki na której nastąpi włączenie do sieci istniejącej czyli dz. nr 96/7, 96/13, 101/1, 107 .
Podstawa obszaru oddziaływania obiektu :
- portale naukowe i administracyjne, warunki techniczne jakim powinny odpowiadać budynki oraz ich usytuowanie, ustawa o drogach publicznych, przepisy techniczne w budownictwie, kategorie obiektów budowlanych według klasyfikacji ustawy Prawo Budowlane, Ustawa Prawo Budowlane.



USŁUGI GEODEZYJNE
Adam Pawełczak

tel. 781 697 506
adam@geometrnet.pl

NIP 589-186-01-60

MAPA DO CELÓW PROJEKTOWYCH

Skala 1:500

Województwo:	pomorskie
Powiat:	kartuski
Gmina:	Stężyca
Obręb:	Gapowo
Identyfikator ob.:	220506_2.0003
Działki:	96/13, 101/1, 107
Układ wsp.:	2000?
Układ wys.:	PL-EVRF2007-NH
ID:	G.6640.3515.2021
Mapa aktualna na dzień	15.04.2021r.

Oznaczenie granic obszaru, który był przedmiotem aktualizacji:

Niniejsza mapa nie zawiera informacji o występujących w zakresie opracowania służebności gruntowych.

Sporządzono dn. 16.04.2021r.

LEGENDA:
- lasy głosty
- las nieszany
- zadrzewienie

Temat:	Sieć wodociągowa wraz z przyłączem w miejscowości Gapowo
Adres inwestycji:	gm. Stężyca, ob. Gapowo, dz. nr 96/7, 96/13, 101/1, 107
Inwestor:	J[redacted]
Tytuł rysunku:	**PROJEKT ZAGOSPODAROWANIA TERENU**
Projektowała: Joanna Pietrasik upr.budowl. do proj. bez ograniczeń w spec.inst. w zakresie sieci, instalacji i urządzeń cieplnych, wentylacyj., gazowych, wodociąg., kanalizacj. PCM.0056/PBS/16	Skala: 1:500
Sprawdził: Michał Młyński upr.budowl. do proj. bez ograniczeń w spec.inst. w zakresie sieci, instalacji i urządzeń cieplnych, wentylacyj., gazowych, wodociąg., kanalizacj. PCM.0056/PBS/16	Data: 12.2021 / Nr rys.: 1

STAROSTWO POWIATOWE
w Kartuzach
WYDZIAŁ BUDOWNICTWA
83-300 Kartuzy, ul. 11-go Listopada 7

POMORSKA OKRĘGOWA
IZBA INŻYNIERÓW BUDOWNICTWA
80-369 Gdańsk, al. Rzeczypospolitej 4/155
Tel. 58-324-89-77, fax 58-301 44-98

Gdańsk, dnia 28 czerwca 2016 r.

sygn. akt. 74/POM/OKK/16

DECYZJA

Na podstawie art. 24 ust.1 pkt 2 ustawy z dnia 15 grudnia 2000 r. o samorządach zawodowych architektów oraz inżynierów budownictwa (t. j. Dz. U. z 2014 r. poz. 1946 ze zm.) **i art. 12 ust. 2, ust. 3 i ust. 4c pkt 1, art. 14 ust. 1 pkt 4b** ustawy z dnia 7 lipca 1994 r. Prawo budowlane (t. j. Dz. U. z 2016 r., poz. 290) oraz **§ 10 i § 14 ust. 3** rozporządzenia Ministra Infrastruktury i Rozwoju z dnia 11 września 2014 r. w sprawie samodzielnych funkcji technicznych w budownictwie (Dz. U. z 2014 r. poz. 1278) i art. 104 ustawy z dnia 14 czerwca 1960 r. Kodeks postępowania administracyjnego (t. j. Dz. U. z 2016 r., poz. 23), po ustaleniu, że spełnione zostały warunki w zakresie przygotowania zawodowego oraz po złożeniu egzaminu na uprawnienia budowlane z wynikiem pozytywnym,

Okręgowa Komisja Kwalifikacyjna
Pomorskiej Okręgowej Izby Inżynierów Budownictwa
stwierdza, że:

Pani JOLANTA EWA PIETRASIK
magister inżynier inżynierii środowiska
urodzona dnia 19.11.1984 r. w Bytowie

otrzymuje

UPRAWNIENIA BUDOWLANE
numer ewidencyjny: POM/0060/PBS/16

do projektowania bez ograniczeń
w specjalności instalacyjnej w zakresie sieci, instalacji i urządzeń cieplnych, wentylacyjnych, gazowych, wodociągowych i kanalizacyjnych

UZASADNIENIE

W związku z uwzględnieniem w całości żądania strony, na podstawie art. 107 § 4 K.p.a. odstępuje się od uzasadnienia decyzji. Zakres nadanych uprawnień budowlanych wskazano na odwrocie decyzji.

Za zgodność z oryginałem
Pietrasik

6

STAROSTWO POWIATOWE
w Kartuzach
WYDZIAŁ BUDOWNICTWA
83-300 Kartuzy, ul. 11-go Listopada 7

Pani Jolanta Ewa Pietrasik upoważniona jest:

I. Na podstawie art. 12 ust.1 pkt 1 i art. 13 ust. 4 ustawy Prawo budowlane (t. j. Dz. U. z 2016 r., poz. 290), w specjalności instalacyjnej w zakresie sieci, instalacji i urządzeń cieplnych, wentylacyjnych, gazowych, wodociągowych i kanalizacyjnych, bez ograniczeń do:

a) projektowania, sprawdzania projektów architektoniczno-budowlanych i sprawowania nadzoru autorskiego,
b) sprawowania kontroli technicznej utrzymania obiektów budowlanych.

II. Na podstawie **§ 10 i § 14 ust. 3** rozporządzenia Ministra Infrastruktury i Rozwoju z dnia 11 września 2014 r. w sprawie samodzielnych funkcji technicznych w budownictwie (Dz. U. z 2014 r. poz. 1278) uprawnienia niniejsze uprawniają do :

1) sporządzania projektu zagospodarowania działki lub terenu, w zakresie specjalności niniejszych uprawnień,
2) do projektowania obiektu budowlanego związanego z obiektem budowlanym, takim jak: sieci i instalacje cieplne, wentylacyjne, gazowe, wodociągowe i kanalizacyjne.

Pouczenie

Od niniejszej decyzji służy odwołanie do Krajowej Komisji Kwalifikacyjnej Polskiej Izby Inżynierów Budownictwa w Warszawie, za pośrednictwem Okręgowej Komisji Kwalifikacyjnej Pomorskiej Okręgowej Izby Inżynierów Budownictwa w terminie 14 dni od daty jej doręczenia.

Skład orzekający Okręgowej Komisji Kwalifikacyjnej:

ZASTĘPCA PRZEWODNICZĄCEGO
Okręgowej Komisji Kwalifikacyjnej

dr inż. Marek Wesołowski

ZASTĘPCA PRZEWODNICZĄCEGO
Okręgowej Komisji Kwalifikacyjnej

mgr inż. Maciej Malinowski

CZŁONEK
Okręgowej Komisji Kwalifikacyjnej

prof. dr hab. inż. Ziemowit Suligowski

Otrzymują:
1.Pani Jolanta Ewa Pietrasik
77-133 Tuchomie, ul. Słoneczna 12/3
2.Okręgowa Rada Izby
3.Główny Inspektor Nadzoru Budowlanego
4.aa

Za zgodność z oryginałem
Pietrasik

7

STAROSTWO POWIATOWE
w Kartuzach
WYDZIAŁ BUDOWNICTWA
83-300 Kartuzy, ul. 11-go Listopada 7

DUPLIKAT

GŁÓWNY INSPEKTOR
NADZORU BUDOWLANEGO

Warszawa, 2016-09-27

DSW.600.6508.2016 AMR

DECYZJA

Na podstawie art. 12 ust. 7 i art. 88a ust. 1 pkt 3 lit. a ustawy z dnia 7 lipca 1994 r. Prawo budowlane (Dz. U. z 2016 r. poz. 290, z późn. zm.) oraz art. 104 ustawy z dnia 14 czerwca 1960 r. Kodeks postępowania administracyjnego (Dz. U. z 2016 r. poz. 23, z późn. zm.),

JOLANTA EWA PIETRASIK
magister inżynier inżynierii środowiska
uprawniona na mocy decyzji
Okręgowej Komisji Kwalifikacyjnej Pomorskiej Okręgowej Izby Inżynierów Budownictwa
z dnia 28.06.2016 r., sygn. akt: 74/POM/OKK/16
uprawnienia budowlane numer ewidencyjny: POM/0060/PBS/16
do wykonywania samodzielnej funkcji technicznej w budownictwie
w specjalności instalacyjnej w zakresie sieci, instalacji i urządzeń
cieplnych, wentylacyjnych, gazowych, wodociągowych i kanalizacyjnych
obejmującej projektowanie
bez ograniczeń
w zakresie określonym w powyższej decyzji

została wpisana
DO CENTRALNEGO REJESTRU OSÓB POSIADAJĄCYCH UPRAWNIENIA BUDOWLANE
pod pozycją 6147/16/U/C

Decyzja niniejsza jako uwzględniająca w całości żądanie strony, zgodnie z art. 107 § 4 Kpa, nie wymaga uzasadnienia.

Strona może wystąpić na podstawie art. 127 § 3 Kpa z wnioskiem o ponowne rozpatrzenie sprawy w terminie 14 dni od daty doręczenia decyzji.

Ostateczna decyzja o wpisie do centralnego rejestru, o którym mowa w art. 88a ust 1 pkt 3 lit. a Prawa budowlanego, stanowi podstawę do wykonywania samodzielnych funkcji technicznych w budownictwie. Ponadto z uwagi, iż niniejsza decyzja uwzględnia w całości żądanie strony, na podstawie art. 130 § 4 Kpa, podlega wykonaniu przed upływem terminu do wystąpienia strony z wnioskiem o ponowne rozpatrzenie sprawy.

Otrzymują:
1. Pani Jolanta Pietrasik
   ul. Słoneczna 12/3
   77-133 Tuchomie
2. Okręgowa Izba IB
3. a/a

pieczęć okrągła z Godłem Państwa
i napisem w otoku:
Główny Inspektor
Nadzoru Budowlanego

Pieczęć podłużna o treści:
z upoważnienia
GŁÓWNEGO INSPEKTORA NADZORU BUDOWLANEGO
GŁÓWNY SPECJALISTA W DEPARTAMENCIE SKARG I WNIOSKÓW

/Aleksandra Marchlewska-Dudek/
podpis nieczytelny

Za zgodność z oryginałem
Pietrasik

8

STAROSTWO POWIATOWE
w Kartuzach
WYDZIAŁ BUDOWNICTWA
83-300 Kartuzy, ul. 11-go Listopada 7

Duplikat decyzji wystawiono na podstawie art. 73 § 2 ustawy z dnia 14 czerwca 1960 r. Kodeks postępowania administracyjnego (Dz. U. z 2016 poz. 23, z późn. zm.) oraz egzemplarza decyzji znajdującej się w aktach, dotyczących wpisu Pani Jolanty Ewy Pietrasik do centralnego rejestru osób posiadających uprawnienia budowlane i należących do zbioru archiwalnego Głównego Urzędu Nadzoru Budowlanego.

GŁÓWNY INSPEKTOR NADZORU BUDOWLANEGO

z upoważnienia
GŁÓWNEGO INSPEKTORA NADZORU BUDOWLANEGO
DYREKTOR DEPARTAMENTU SKARG I WNIOSKÓW
Tomasz Osiecki

Warszawa, 2016-11-02
DSW.600.6690.2016 AMR
Opłata skarbowa, zgodnie z ustawą z dn. 16 listopada 2006 r. o opłacie skarbowej (Dz. U. z 2015 r., poz. 783, z późn. zm.), w kwocie 24 zł została wpłacona w dniu 24.10.2016 r. na rachunek bankowy Dzielnicy Śródmieście m.st. Warszawy nr: 60 1030 1508 0000 0005 5001 0038, zgodnie z pokwitowaniem pozostającym w aktach sprawy.

Za zgodność z oryginałem
Pietrasik

9

STAROSTWO POWIATOWE
w Kartuzach
WYDZIAŁ BUDOWNICTWA
83-300 Kartuzy, ul. 11-go Listopada 7

POMORSKA OKRĘGOWA
IZBA INŻYNIERÓW BUDOWNICTWA
80-369 Gdańsk, al. Rzeczypospolitej 4, 155
tel. 58-324-69-77, fax 58-301-44-98
- 1 -

Gdańsk, dnia 28 czerwca 2016 r.

sygn. akt. 72/POM/OKK/16

DECYZJA

Na podstawie art. 24 ust.1 pkt 2 ustawy z dnia 15 grudnia 2000 r. o samorządach zawodowych architektów oraz inżynierów budownictwa (t. j. Dz. U. z 2014 r. poz. 1946 ze zm.) **i art. 12 ust. 2, ust. 3 i ust. 4c pkt 1, art. 14 ust. 1 pkt 4b** ustawy z dnia 7 lipca 1994 r. Prawo budowlane (t. j. Dz. U. z 2016 r., poz. 290) oraz **§ 10 i § 14 ust. 3** rozporządzenia Ministra Infrastruktury i Rozwoju z dnia 11 września 2014 r. w sprawie samodzielnych funkcji technicznych w budownictwie (Dz. U. z 2014 r. poz. 1278) i art. 104 ustawy z dnia 14 czerwca 1960 r. Kodeks postępowania administracyjnego (t. j. Dz. U. z 2016 r., poz. 23), po ustaleniu, że spełnione zostały warunki w zakresie przygotowania zawodowego oraz po złożeniu egzaminu na uprawnienia budowlane z wynikiem pozytywnym,

Okręgowa Komisja Kwalifikacyjna
Pomorskiej Okręgowej Izby Inżynierów Budownictwa
stwierdza, że:

Pan MICHAŁ ŁUKASZ MŁYŃSKI
magister inżynier inżynierii środowiska
urodzony dnia 28.03.1978 r. w Sierakowicach

otrzymuje

UPRAWNIENIA BUDOWLANE
numer ewidencyjny: POM/0058/PBS/16

do projektowania bez ograniczeń
w specjalności instalacyjnej w zakresie sieci, instalacji i urządzeń
cieplnych, wentylacyjnych, gazowych, wodociągowych i kanalizacyjnych

UZASADNIENIE

W związku z uwzględnieniem w całości żądania strony, na podstawie art. 107 § 4 K.p.a. odstępuje się od uzasadnienia decyzji. Zakres nadanych uprawnień budowlanych wskazano na odwrocie decyzji.

Za zgodność z oryginałem
Rietowska

10

STAROSTWO POWIATOWE
w Kartuzach
WYDZIAŁ BUDOWNICTWA
83-300 Kartuzy, ul. 11-go Listopada 7

Pan Michał Łukasz Młyński upoważniony jest:

I. Na podstawie art. 12 ust.1 pkt 1 i art. 13 ust. 4 ustawy Prawo budowlane (t. j. Dz. U. z 2016 r., poz. 290), w specjalności instalacyjnej w zakresie sieci, instalacji i urządzeń cieplnych, wentylacyjnych, gazowych, wodociągowych i kanalizacyjnych, bez ograniczeń do:

a) projektowania, sprawdzania projektów architektoniczno-budowlanych i sprawowania nadzoru autorskiego,
b) sprawowania kontroli technicznej utrzymania obiektów budowlanych.

II. Na podstawie **§ 10 i § 14 ust. 3** rozporządzenia Ministra Infrastruktury i Rozwoju z dnia 11 września 2014 r. w sprawie samodzielnych funkcji technicznych w budownictwie (Dz. U. z 2014 r. poz. 1278) uprawnienia niniejsze uprawniają do :

1) sporządzania projektu zagospodarowania działki lub terenu, w zakresie specjalności niniejszych uprawnień,
2) do projektowania obiektu budowlanego związanego z obiektem budowlanym, takim jak: sieci i instalacje cieplne, wentylacyjne, gazowe, wodociągowe i kanalizacyjne.

Pouczenie

Od niniejszej decyzji służy odwołanie do Krajowej Komisji Kwalifikacyjnej Polskiej Izby Inżynierów Budownictwa w Warszawie, za pośrednictwem Okręgowej Komisji Kwalifikacyjnej Pomorskiej Okręgowej Izby Inżynierów Budownictwa w terminie 14 dni od daty jej doręczenia.

Skład orzekający Okręgowej Komisji Kwalifikacyjnej:

ZASTĘPCA PRZEWODNICZĄCEGO
Okręgowej Komisji Kwalifikacyjnej

dr inż. Marek Wesołowski

ZASTĘPCA PRZEWODNICZĄCEGO
Okręgowej Komisji Kwalifikacyjnej

mgr inż. Maciej Malinowski

CZŁONEK
Okręgowej Komisji Kwalifikacyjnej

prof. dr hab. inż. Ziemowit Suligowski

Otrzymują:
1.Pan Michał Łukasz Młyński
83-323 Kamienica Szlachecka, Borucino 169
2.Okręgowa Rada Izby
3.Główny Inspektor Nadzoru Budowlanego
4.aa

Za zgodność z oryginałem
Pietrasik

11

STAROSTWO POWIATOWE
w Kartuzach
WYDZIAŁ BUDOWNICTWA
83-300 Kartuzy, ul. 11-go Listopada 7

GŁÓWNY INSPEKTOR
NADZORU BUDOWLANEGO

Warszawa, 2016-08-03

DSW.600.4277.2016 EDW

DECYZJA

Na podstawie art. 12 ust. 7 i art. 88a ust. 1 pkt 3 lit. a ustawy z dnia 7 lipca 1994 r. Prawo budowlane (Dz. U. z 2016 r. poz. 290) oraz art. 104 ustawy z dnia 14 czerwca 1960 r. Kodeks postępowania administracyjnego (Dz. U. z 2016 r. poz. 23, z późn. zm.),

MICHAŁ ŁUKASZ MŁYŃSKI
magister inżynier inżynierii środowiska
uprawniony na mocy decyzji
Okręgowej Komisji Kwalifikacyjnej Pomorskiej Okręgowej Izby Inżynierów Budownictwa
z dnia 28.06.2016 r., sygn. akt: 72/POM/OKK/16,
uprawnienia budowlane numer ewidencyjny: POM/0058/PBS/16
do wykonywania samodzielnej funkcji technicznej w budownictwie
w specjalności instalacyjnej w zakresie sieci, instalacji i urządzeń
cieplnych, wentylacyjnych, gazowych, wodociągowych i kanalizacyjnych
obejmującej projektowanie
bez ograniczeń
w zakresie określonym w powyższej decyzji

został wpisany
DO CENTRALNEGO REJESTRU OSÓB POSIADAJĄCYCH UPRAWNIENIA BUDOWLANE
pod pozycją 4045/16/U/C

Decyzja niniejsza jako uwzględniająca w całości żądanie strony, zgodnie z art. 107 § 4 Kpa, nie wymaga uzasadnienia.

Strona może wystąpić na podstawie art. 127 § 3 Kpa z wnioskiem o ponowne rozpatrzenie sprawy w terminie 14 dni od daty doręczenia decyzji.

Ostateczna decyzja o wpisie do centralnego rejestru, o którym mowa w art. 88a ust. 1 pkt 3 lit. a Prawa budowlanego, stanowi podstawę do wykonywania samodzielnych funkcji technicznych w budownictwie. Ponadto z uwagi, iż niniejsza decyzja uwzględnia w całości żądanie strony, na podstawie art.130 § 4 Kpa, podlega wykonaniu przed upływem terminu do wystąpienia strony z wnioskiem o ponowne rozpatrzenie sprawy.

GŁÓWNY INSPEKTOR NADZORU BUDOWLANEGO

z upoważnienia
GŁÓWNEGO INSPEKTORA NADZORU BUDOWLANEGO
GŁÓWNY SPECJALISTA W DEPARTAMENCIE SKARG I WNIOSKÓW
Aleksandra Marchlewska-Dudek

Za zgodność z oryginałem
Retrewse

Otrzymują:
1. Pan Michał Młyński
   Borucino 169
   83-323 Kamienica Szlachcecka
2. Okręgowa Izba IB
3. a/a

12

STAROSTWO POWIATOWE
w Kartuzach
WYDZIAŁ BUDOWNICTWA
83-300 Kartuzy, ul. 11-go Listopada 7

POLSKA
IZBA
INŻYNIERÓW
BUDOWNICTWA

Zaświadczenie

o numerze weryfikacyjnym:

POM-APP-FUR-2U6 *

Pani Jolanta Ewa Pietrasik o numerze ewidencyjnym POM/IS/0384/17
adres zamieszkania os. XX-lecia PRL 10/33, 83-300 Kartuzy
jest członkiem Pomorskiej Okręgowej Izby Inżynierów Budownictwa i posiada wymagane ubezpieczenie od odpowiedzialności cywilnej.
Niniejsze zaświadczenie jest ważne od 2021-11-01 do 2022-10-31.

Zaświadczenie zostało wygenerowane elektronicznie i opatrzone bezpiecznym podpisem elektronicznym weryfikowanym przy pomocy ważnego kwalifikowanego certyfikatu w dniu 2021-10-14 roku przez:

Franciszek Rogowicz, Przewodniczący Rady Pomorskiej Okręgowej Izby Inżynierów Budownictwa.

(Zgodnie art. 5 ust 2 ustawy z dnia 18 września 2001 r. o podpisie elektronicznym (Dz. U. 2001 Nr 130 poz. 1450) dane w postaci elektronicznej opatrzone bezpiecznym podpisem elektronicznym weryfikowanym przy pomocy ważnego kwalifikowanego certyfikatu są równoważne pod względem skutków prawnych dokumentom opatrzonym podpisami własnoręcznymi.)

Za zgodność z oryginałem
Pietrasik

* Weryfikację poprawności danych w niniejszym zaświadczeniu można sprawdzić za pomocą numeru weryfikacyjnego zaświadczenia na stronie Polskiej Izby Inżynierów Budownictwa www.piib.org.pl lub kontaktując się z biurem właściwej Okręgowej Izby Inżynierów Budownictwa.

odpis jest prawidłowy

13

STAROSTWO POWIATOWE
w Kartuzach
WYDZIAŁ BUDOWNICTWA
83-300 Kartuzy, ul. 11-go Listopada 7

POLSKA
IZBA
INŻYNIERÓW
BUDOWNICTWA

Zaświadczenie

o numerze weryfikacyjnym:

POM-2LX-PKX-IND *

Pan Michał Łukasz Młyński o numerze ewidencyjnym POM/IS/0101/09
adres zamieszkania Borucino 169, 83-323 Kamienica Szlachecka
jest członkiem Pomorskiej Okręgowej Izby Inżynierów Budownictwa i posiada wymagane ubezpieczenie od odpowiedzialności cywilnej.
Niniejsze zaświadczenie jest ważne od 2021-03-01 do 2022-02-28.

Zaświadczenie zostało wygenerowane elektronicznie i opatrzone bezpiecznym podpisem elektronicznym weryfikowanym przy pomocy ważnego kwalifikowanego certyfikatu w dniu 2021-03-02 roku przez:

Franciszek Rogowicz, Przewodniczący Rady Pomorskiej Okręgowej Izby Inżynierów Budownictwa.

(Zgodnie art. 5 ust 2 ustawy z dnia 18 września 2001 r. o podpisie elektronicznym (Dz. U. 2001 Nr 130 poz. 1450) dane w postaci elektronicznej opatrzone bezpiecznym podpisem elektronicznym weryfikowanym przy pomocy ważnego kwalifikowanego certyfikatu są równoważne pod względem skutków prawnych dokumentom opatrzonym podpisami własnoręcznymi.)

Za zgodność z oryginałem
Pietrasiz

* Weryfikację poprawności danych w niniejszym zaświadczeniu można sprawdzić za pomocą numeru weryfikacyjnego zaświadczenia na stronie Polskiej Izby Inżynierów Budownictwa www.piib.org.pl lub kontaktując się z biurem właściwej Okręgowej Izby Inżynierów Budownictwa.

Podpis jest prawidłowy

14

STAROSTWO POWIATOWE
w Kartuzach
WYDZIAŁ BUDOWNICTWA
83-300 Kartuzy, ul. 11-go Listopada 7

OŚWIADCZENIE

Zgodnie z Ustawą „Prawo budowlane" oświadczamy, że niniejszy projekt zagospodarowania terenu:

Budowa sieci wodociągowej przez dz. nr 96/13, 101/1, 107 wraz z przyłączem wodociągowym do działki nr 96/7 obręb Gapowo, gm. Stężyca

został sporządzony zgodnie z obowiązującymi przepisami i zasadami wiedzy technicznej.

mgr inż. Jolanta Pietrasik
uprawnienia budowlane do projektowania bez ograniczeń w specjalności instalacyjnej w zakresie sieci, instalacji i urządzeń cieplnych, wentylacyjnych, gazowych, wodociągowych i kanalizacyjnych
nr ewid. POM/0060/PBS/16

.....
podpis

Opracowała: mgr inż. Jolanta Pietrasik
upr. do projektowania robotami budowlanymi
bez ograniczeń w specjalności instalacyjnej
w zakresie sieci, instalacji i urządzeń cieplnych,
wentylacyjnych, gazowych, wodociągowych i kanalizacyjnych
nr POM/0060/PBS/16

mgr inż. MICHAŁ MŁYŃSKI
Uprawnienia budowlane do projektowania bez ograniczeń w specjalności instalacyjnej w zakresie sieci, instalacji i urządzeń cieplnych, wentylacyjnych, gazowych, wodociągowych i kanalizacyjnych
Nr ewidencyjny POM/0058/PBS/16

.....
podpis

Sprawdzający: mgr inż. Michał Młyński
upr. do projektowania robotami budowlanymi
bez ograniczeń w specjalności instalacyjnej
w zakresie sieci, instalacji i urządzeń cieplnych,
wentylacyjnych, gazowych, wodociągowych i kanalizacyjnych
nr POM/0058/PBS/16

STAROSTWO POWIATOWE
w Kartuzach
WYDZIAŁ BUDOWNICTWA
83-300 Kartuzy, ul. 11-go Listopada 7

Rodzaj opracowania:	**PROJEKT ARCHITEKTONICZNO-BUDOWLANY**				
Nazwa zamierzenia budowlanego:	**Budowa sieci wodociągowej na dz. nr 96/13, 101/1, 107 wraz z przyłączem do działki nr 96/7 obręb Gapowo, gm. Stężyca**				
Adres i kategoria obiektu budowlanego:	**83-322 Gapowo dz. nr 96/7, 96/13, 101/1, 107, obręb Gapowo kategoria obiektu: XXVI**				
Lokalizacja usytuowania obiektu	jedn. ewid.	obręb ewidencyjny	numery działek		
	220506_2	**0003**	**96/7, 96/13, 101/1, 107**		
Nazwa inwestora i adres:	[redacted]				
Projektant:	**Imię i Nazwisko**	**Nr uprawnień**	**Specjalność**	**Data**	**Podpis**
	Jolanta Pietrasik	**POM/0060/PBS/16**	**Instalacyjna sanitarna**	**grudzień 2021r.**	
Sprawdzający:	**Michał Młyński**	**POM/0058/PBS/16**	**Instalacyjna sanitarna**	**grudzień 2021r.**	
Zakres opracowania:	**Branża: instalacyjna sanitarna Obiekt: Sieć wodociągowa wraz z przyłączem**				

STAROSTWO POWIATOWE
w Kartuzach
WYDZIAŁ BUDOWNICTWA
83-300 Kartuzy, ul. 11-go Listopada 7

SPIS TREŚCI PROJEKTU ARCHITEKTONICZNO-BUDOWLANEGO

1. CZĘŚĆ OPISOWA

1.1. RODZAJ I KATEGORIA OBIEKTU BUDOWLANEGO BĘDĄCEGO PRZEDMIOTEM ZAMIERZENIA BUDOWLANEGO 3

1.2. ZAMIERZONY SPOSÓB UŻYTKOWANIA ORAZ PROGRAM UŻYTKOWY OBIEKTU BUDOWLNAEGO 3

1.3. UKŁAD PRZESTRZENNY ORAZ FORMA ARCHITEKTONICZNA OBIEKTU BUDOWLANEGO 3

1.4. CHARAKTERYSTYCZNE PARAMETRY OBIEKTU BUDOWLANEGO 3

1.5. PARAMETRY TECHNICZNE OBIEKTU BUDOWLANEGO CHARAKTERYZUJĄCE WPŁYW OBIEKTU BUDOWLANEGO NA ŚRODOWISKO I JEGO WYKORZYSTANIE ORAZ NA ZDROWIE LUDZI I OBIEKTY SĄSIEDNIE 3

1.6. OPIS WYKONANIA PROJEKTOWANEJ SIECI WODOCIĄGOWEJ 4

2. CZĘŚĆ RYSUNKOWA

2.1. RYS. 1 PROFILE SIECI WODOCIĄGOWEJ 9

2.2. RYS. 2 SCHEMAT STUDNI WODOMIERZOWEJ 11

2.3. RYS. 3 SCHEMAT WĘZŁÓW WODOCIĄGOWYCH 12

3. DOKUMENTY DOŁĄCZONE DO PROJEKTU

3.1. OŚWIADCZENIE PROJEKTANTÓW O SPORZĄDZENIU PROJEKTU ZGODNIE Z OBOWIĄZUJĄCYMI PRZEPISAMI I ZASADAMI WIEDZY TECHNICZNEJ 13

STAROSTWO POWIATOWE
w Kartuzach
WYDZIAŁ BUDOWNICTWA
83-300 Kartuzy, ul. 11-go Listopada 7

1. Część opisowa

1.1. Rodzaj i kategoria obiektu budowlanego będącego przedmiotem zamierzenia budowlanego:

Przedmiotem opracowania jest projekt budowy sieci wodociągowej na dz. nr 96/13, 101/1, 107 wraz z przyłączem wodociągowym do dz. nr 96/7 obręb Gapowo, gm. Stężyca.

Kategoria obiektu budowlanego: XXVI

1.2. Zamierzony sposób użytkowania oraz program użytkowy obiektu budowlanego:

Zadaniem projektowanej sieci wodociągowej będzie doprowadzenie wody do projektowanego budynku mieszkalnego.

1.3. Układ przestrzenny oraz forma architektoniczna obiektu budowlanego:

Nie dotyczy.

1.4. Charakterystyczne parametry obiektu budowlanego:

Zakres rzeczowy projektowanej sieci wodociągowej wraz z przyłączem:

- Rurociąg PE 100 RC DN 90mm, SDR 17, PN 10 L=316,4 m
- Rurociąg PE 100 DN 32 mm, SDR11, PN 16 L=18,0 m
- Króciec jednokołnierzowy żel. Sfero. DN 80 - 1 szt.
- Tuleja kołnierzowa PE/żel - 2 szt.
- Zasuwa kołnierzowa miękkouszczelniona DN 80 – 2 szt.
- Nawiertka NWZ DN 90/32 mm z zasuwą DN 32 – 1 szt.
- Studzienka wodomierzowa PE DN500 wraz z zestawem wodomierzowym – 1 szt.
- Hydrant nadziemny DN 80 – 1 szt.

1.5. Parametry techniczne obiektu budowlanego charakteryzujące wpływ obiektu budowlanego na środowisko i jego wykorzystywanie oraz na zdrowie ludzi i obiekty sąsiednie:

Zagospodarowanie terenu , wielkość obiektu jego posadowienie, charakter i program użytkowy nie będzie miało negatywnego wpływu na środowisko.
W związku z planowaną inwestycją nie wystąpią żadne zagrożenia dla środowiska oraz higieny i zdrowia użytkowników projektowanego obiektu i jego otoczenia.

Projektowana budowa sieci wodociągowej nie narusza warunków wynikających z ustawy z dnia 16 kwietnia 2004 r. o ochronie przyrody (Dz.U. z 2018 poz.142).

- ✓ **Zapotrzebowanie i jakość wody oraz ilości, jakości i sposób odprowadzania ścieków oraz wód opadowych:**
  Nie dotyczy.

- ✓ **Emisja zanieczyszczeń gzowych:**
  Nie dotyczy.

STAROSTWO POWIATOWE
w Kartuzach
WYDZIAŁ BUDOWNICTWA
83-300 Kartuzy, ul. 11-go Listopada 7

✓ **Rodzaj i ilość wytwarzanych odpadów:**
Nie dotyczy.

✓ **Wpływ obiektu budowlanego na istniejący drzewostan, powierzchnię ziemi w tym glebę, wody powierzchniowe i podziemne:**

W terenie działek objętych inwestycją nie przewiduje się wycinki drzew. Nieutwardzone powierzchnie zostaną obsiane trawą. W miejscach prowadzenia robót w wykopie otwartym należy zachować następujące zasady postępowania:
1) W zbliżeniu do drzewa: wykopy poprowadzić ręcznie, instalacje układać ręcznie.
2) W przypadku, kiedy w ścianie wykopu pojawią się korzenie należy je przyciąć równolegle do ściany wykopu a samo miejsce cięcia zabezpieczyć preparatem bakterio oraz grzybobójczym.
3) Ściany wykopu ekranować chronić przed wyschnięcia np. folią czarną
4) Pomiędzy ścianę wykopu a np. folię wysypać warstwę czarnoziemu i nie dopuścić do jej przeschnięcia.
Projektowana inwestycja nie wpłynie ujemnie na życie zwierząt na terenach przyległych. Planowana inwestycja nie będzie negatywnie oddziaływała na rośliny, grzyby, zwierzęta oraz wody powierzchniowe i podziemne.

1.6. Opis wykonania projektowanej sieci wodociągowej:

Sieć wodociągową należy wykonać od istniejącej sieci wodociągowej Ø90 PVC zlokalizowanej w działce nr 101/1. Włączenie projektowanej sieci do istniejącego rurociągu należy wykonać za pomocą króćca żeliwnego jednokołnierzowego DN 80 i zasuwy żeliwnej kołnierzowej DN 80. Zasuwę z projektowanym odcinkiem sieci połączyć za pomocą tulei kołnierzowej z kołnierzem stalowym DN90/80.
Sieć wodociągową wykonać z rur PE100 RC DN 90 SDR 17 o długości L= 316,4 m. Trasa projektowanej sieci zgodnie z planem zagospodarowania terenu.
Na końcu sieci wodociągowej podłączyć hydrant żeliwny DN80 mm, przed hydrantem zamontować zasuwę DN80mm z żeliwa sferoidalnego.
Włączenie przyłączy do projektowanej sieci projektuje się przy użyciu nawiertki NWZ Ø 90/32 wraz z zasuwką klinową miękkouszczelniającą DN 32 mm. Połączenie zasuwki z przewodem PE wykonać za pomocą złączki przyłączeniowej ISO do rur PE/PVC. Na przedłużonym trzpieniu (obudowie) umieścić skrzynkę żeliwną i ustabilizować kostką betonową lub brukowcem w promieniu 0,5 m. Przyłącze oznakować trwale za pomocą tabliczki na słupku stalowym ocynkowanym zgodnie z normą PN-86/B-09700. Wzdłuż projektowanych przewodów z rur PE przewiduje się ułożenie niebieskiej taśmy lokalizacyjno-ostrzegawczej z wtopioną taśmą metalową lub drutem miedzianym.
Taśmę o szerokości 200mm należy umieścić 20 cm nad górna krawędzią rur.
Taśmę z metalową wtopioną wkładką należy zamocować do zasuwy.
Przyłącza wykonać z rur PE 100 Ø 32 mm, PN 16, SDR 11. Całkowita długość przyłączy będzie wynosić 18,0 m.
Elementy wchodzące w skład zestawu wodomierzowego przedstawiono na rys. studni wodomierzowej.
Dla głębokości przemarzania hz=1,0 m przykrycie przyłącza, zgodnie z PN-B-10725 powinno wynosić minimum H=1,4 m. Przyjęto przykrycie H=1,6 m.
Trasa prowadzenia przewodu przyłączy wodociągowych w/g rysunków.

STAROSTWO POWIATOWE
w Kartuzach
WYDZIAŁ BUDOWNICTWA
Kartuzy, ul. 11-go Listopada 7

✓ **Posadowienie wodociągu**

Posadowienie wodociągu projektuje się na głębokości 1,6 m. Rurociąg należy ułożyć na podsypce żwirowej grubości 10 cm. Roboty zimne wykonać sposobem ręcznym i mechanicznym. Wykopy wykonywane sprzętem mechanicznym – 70% i ręcznie 30%.
W trakcie realizacji robót należy zwrócić uwagę na przestrzeganie przepisów BHP.
Wykopy ziemne należy zabezpieczyć i oznakować. Przed przystąpieniem do prac należy zawiadomić GPK Stężyca Sp. o.o.

Przystępując do wykonywania prac należy zapoznać się z uwagami zawartymi w uzgodnieniach z innymi użytkownikami terenu na trasie projektowanej sieci i przyłączy wodociągowych. Przed oddaniem przyłącza do eksploatacji należy dokonać prób ciśnienia na 10 atm, przeprowadzić płukanie i dezynfekcję, dokonać odbioru sieci i przyłączy w odkrytym wykopie, wykonać badanie wody pod względem bakteriologicznym.

✓ **Roboty ziemne**

Przed przystąpieniem do wykonywania robót wykonawca musi zapoznać się z niniejszym projektem oraz załączonymi do niego warunkami technicznymi wydanymi przez jednostki uzgadniające opracowanie.
Wytyczenie trasy sieci i przyłączy należy zlecić uprawnionej jednostce geodezyjnej.
Roboty ziemne wykonywać zgodnie z zaleceniami norm BN-83/8836-02, PN-B-06050, PN-S-02205. Roboty wykonywać w wykopach wąskoprzestrzennych o ścianach pionowych, wykonywane sprzętem mechanicznym i ręcznie. Do głębokości H=1,0 m ściany wykopów bez umocnienia, przy głębokościach H>1,0 m ściany wykopów umocnione. Szalowanie ścian wykopów wykonać przy pomocy wyprasek stalowych z rozporami stalowymi regulowanymi (śruba rzymska) lub balami drewnianymi. Wydobywany grunt składować po jednej stronie wykopu poza klinem odłamu skarpy.
Przy wykonywaniu wykopów mechanicznie zaleca się pozostawić warstwę gruntu około 15 cm ponad projektowaną rzędną dna wykopu, warstwę tą usunąć ręcznie i następnie wykonać podsypkę. Grunt naruszony na dnie wykopu należy usunąć i uzupełnić piaskiem średnim odpowiednio zagęszczonym. Analogicznie należy postąpić w miejscach przegłębienia dna wykopu. Dno wykopu powinno być suche, nierozluźnione i niezamarznięte.
Zasypywanie wykopów do wysokości 30 cm nad górną krawędź rurociągów wykonać piaskiem o uziarnieniu j.w. ręcznie ze starannym ubiciem gruntu, szczególnie po obu stronach rurociągów. W gruncie używanym do zasypywania rurociągów nie może występować gruz, kamienie i inne ciężkie przedmioty, które mogą spowodować uszkodzenie sieci.
Pozostałą część wykopów zasypać mechanicznie warstwami zgodnie z normą PN-S-02205; zagęszczenie gruntu na całej wysokości wykopu zgodnie z pkt. 2.11.4. normy.
Na odcinkach, gdzie występują nasypy niekontrolowane oraz grunt nienośny lub z dużą ilością gruzu i kamieni, należy wykonać całkowitą wymianę gruntu.
Wskaźnik zagęszczenia gruntu w wykopach powinien wynosić:
- przy prowadzeniu sieci w pasie jezdni oraz pod dojazdami zgodnie z pkt. 2.11.4. normy PN-S-02205;
- przy prowadzeniu sieci pod terenami nieutwardzonymi $J_s \geq 0,98$.

Przy zasypywaniu wykopów sukcesywnie demontować szalowanie ścian.
Wykopy należy zabezpieczyć przed dostępem niepowołanych osób barierami ochronnymi i poprzez oznakowanie taśmą ostrzegawczą i deskami BHP.
Przystąpienie do robót ziemnych w rejonie skrzyżowań i zbliżeń do uzbrojenia należy poprzedzić zgłoszeniem do odpowiednich służb eksploatacyjnych w/g branż minimum 7 dni

STAROSTWO POWIATOWE
w Kartuzach
WYDZIAŁ BUDOWNICTWA
w Kartuzy, ul. 11-go Listopada 7

przed terminem ich rozpoczęcia oraz próbnymi przekopami ręcznymi w celu dokładnej lokalizacji uzbrojenia.
Roboty ziemne w obszarze występowania uzbrojenia podziemnego należy prowadzić ręcznie. W przypadku występowania wód gruntowych wykopy należy odwodnić za pomocą igłofiltrów.
Wszystkie niezaznaczone na planie sieci, a napotkane w terenie, należy traktować jako czynne, ich występowanie zgłosić bezzwłocznie do odpowiednich służb eksploatacyjnych.

✓ **Podstawowe warunki realizacji robót**

Roboty wykonać zgodnie z dokumentacją, obowiązującymi normami i przepisami oraz zgodnie z Warunkami technicznymi wykonania i odbioru robót – opracowanie COBRTI – INSTAL.
Należy bezwzględnie przestrzegać obowiązujących przepisów BHP, szczególnie Rozporządzenia Ministra Infrastruktury z dnia 06.02.2003r. w sprawie bezpieczeństwa i higieny pracy podczas wykonywania robót budowlanych Dz. U. Nr 47 poz. 401.
Zmiany wprowadzone w czasie realizacji, mające wpływ na przyjęte rozwiązanie wymagają akceptacji autorów dokumentacji. Powyższe dotyczy również zmian materiałowych.
Montaż przewodów i uzbrojenia wykonać zgodnie z instrukcją montażową producenta wyrobów. Materiały zastosowane do montażu instalacji muszą posiadać:

- aprobatę techniczną ITB lub COBRTI INSTAL,
- atesty i dopuszczenia do stosowania w Polsce,
- certyfikat zgodności lub deklarację zgodności z Polską Normą lub z aprobatą techniczną.

Aktualność atestów, aprobat technicznych, certyfikatów należy sprawdzić przed wbudowaniem lub zastosowaniem w obiekcie. Dokumenty te muszą zostać przekazane Inwestorowi razem z protokołem odbioru końcowego.
Przed zasypaniem wykopów należy wykonać powykonawcze pomiary geodezyjne.
Próbę szczelności należy przeprowadzić w obecności przedstawiciela Gminnego Przedsiębiorstwa Komunalnego w Stężycy Sp. z o.o. Z każdej próby szczelności należy sporządzić protokół.
Na zakończenie każdego dnia pracy wykopy należy zabezpieczyć i oznakować w sposób widoczny w dzień i w nocy.

W przypadku rozwiązań, dla których określając wymagania przywołano normy, aprobaty itp. dopuszcza się rozwiązania równoważne wymaganiom opisywanym w przywołanych normach.

✓ **Rozbiórka i odtworzenie nawierzchni**

Na trasie projektowanej sieci wodociągowej występuje nawierzchnia nieutwardzona, która zostanie rozebrana przez wykonawcę i przywrócona do stanu zastanego po zakończeniu robót budowlanych.

✓ **Uwagi dla wykonawcy robót**

a) Wykonawcą robót może być tylko firma dysponującą przeszkoloną kadrę pracowników i odpowiednim sprzętem do: zabezpieczenia wykopów i zagęszczenia gruntów.
b) Prace ziemne i montażowe muszą być prowadzone w bezpieczny sposób z zachowaniem instrukcji i przepisów BHP i p.poż. przy stałym nadzorze osoby uprawnionej.
c) Próby szczelności przyłączy wodociągowych wykonywać przy udziale inspektorów Gminnego Przedsiębiorstwa Komunalnego Sp. z o.o.
d) Ewentualne istniejące drzewa należy zabezpieczyć przed zniszczeniem sprzętem transportowym czy koparką przez deskowanie.

STAROSTWO POWIATOWE
w Kartuzach
WYDZIAŁ BUDOWNICTWA
83-300 Kartuzy ul. 11-go Listopada 7

e) W przypadku wystąpienia różnic pomiędzy rzędnymi terenu podanymi w niniejszym projekcie a rzędnymi terenu istniejącego (lub po jego ewentualnej niwelacji) należy zachować minimalne wymagane głębokości przykrycia projektowanej infrastruktury.
f) rurociąg należy układać z zachowaniem następujących odległości:
od słupów oświetleniowych i telekomunikacyjnych – 1,0 m.
od podziemnych i naziemnych znaków geodezyjnych – 2,0 m.
g) przed robotami zasypowymi należy dokonać próby szczelności przyłączy wodociągowych na ciśnienie 1 MPa
h) przed oddaniem przyłączy wodociągowych do eksploatacji należy dokonać dezynfekcji, płukania i uzyskać pozytywne wyniki badania wody.

✓ **Normy związane z tematem opracowania**

L.p.	Numer normy	Tytuł normy
1	PN-B-02480:1986	Grunty budowlane. Określenia, symbole, podział i opis gruntów.
2	PN-B-03020:1981	Grunty budowlane. Posadowienie bezpośrednie budowli. Obliczenia statyczne i projektowanie.
3	PN-B-10736:1999	Roboty ziemne. Wykopy otwarte dla przewodów wodociągowych i kanalizacyjnych. Warunki techniczne wykonania
4	PN-B-06050:1999	Roboty ziemne budowlane. Wymagania w zakresie wykonania i badania przy odbiorze.
5	PN-S-02205:1998	Drogi samochodowe. Roboty ziemne. Wymagania i badania.
6	BN-83/8836-02	Przewody podziemne. Roboty ziemne. Wymagania i badania przy odbiorze.
7	PN-B-06050:1999	Geotechnika. Roboty ziemne. Wymagania i badania.
8	PN-B-01700:1999	Wodociągi i kanalizacja. Urządzenia i sieć zewnętrzna. Oznaczenia graficzne.
9	PN-B-10725:1997	Wodociągi. Przewody zewnętrzne- wymagania i badania przy odbiorze

✓ **Przepisy związane z tematem opracowania**

L.p.	Tytuł aktu prawnego
1	Ustawa z dnia 07.07.1994r. Prawo Budowlane – tekst jednolity Dz. U. nr 243 poz. 1623 z 2010r. z późniejszymi zmianami.
2	Rozporządzenie Ministra Infrastruktury z dnia 12.04.2002r. w sprawie warunków technicznych, jakim powinny odpowiadać budynki i ich usytuowanie – Dz. U. Nr 75 poz. 690 z późniejszymi zmianami.
3	Rozporządzenie Ministra Gospodarki z dnia 17.09.1999r. w sprawie bezpieczeństwa i higieny pracy przy urządzeniach i instalacjach energetycznych – Dz. U. Nr 80 poz. 912 z późniejszymi zmianami.
4	Rozporządzenie Ministra Pracy i Polityki Socjalnej z dnia 26.09.1997r. w sprawie ogólnych przepisów bezpieczeństwa i higieny pracy – Dz. U. Nr 169 poz. 1650 z 2003r. z późniejszymi zmianami.
5	Rozporządzenie Ministra Infrastruktury z dnia 06.02.2003r. w sprawie bezpieczeństwa i higieny

STAROSTWO POWIATOWE
w Kartuzach
WYDZIAŁ BUDOWNICTWA
83-300 Kartuzy, ul. 11-go Listopada 7

	pracy podczas wykonywania robót budowlanych – Dz. U. Nr 47 poz. 401.
6	Rozporządzenie Ministra Infrastruktury z dnia 23.06.2003r. w sprawie informacji dotyczącej bezpieczeństwa i ochrony zdrowia oraz planu bezpieczeństwa i ochrony zdrowia – Dz. U. Nr 120 poz. 1126.
7	Rozporządzenie Ministra Transportu, Budownictwa i Gospodarki Morskiej z dnia 27.04.2012r. w sprawie szczegółowego zakresu i formy projektu budowlanego – Dz. U. Nr 0 poz. 462 z późniejszymi zmianami.
8	Rozporządzenie Ministra Infrastruktury z dnia 02.09.2004r. w sprawie szczegółowego zakresu i formy dokumentacji projektowej, specyfikacji technicznych wykonania i odbioru robót budowlanych oraz programu funkcjonalno – użytkowego – Dz. U. Nr 202 poz. 2072 z późniejszymi zmianami.
9	Rozporządzenie Ministra Spraw Wewnętrznych i Administracji z dnia 24.07.2009r. w sprawie przeciwpożarowego zaopatrzenia w wodę oraz dróg pożarowych Dz. U. Nr 124 poz. 1030.

STAROSTWO POWIATOWE
w Kartuzach
WYDZIAŁ BUDOWNICTWA
83-300 Kartuzy, ul. 11-go Listopada 7

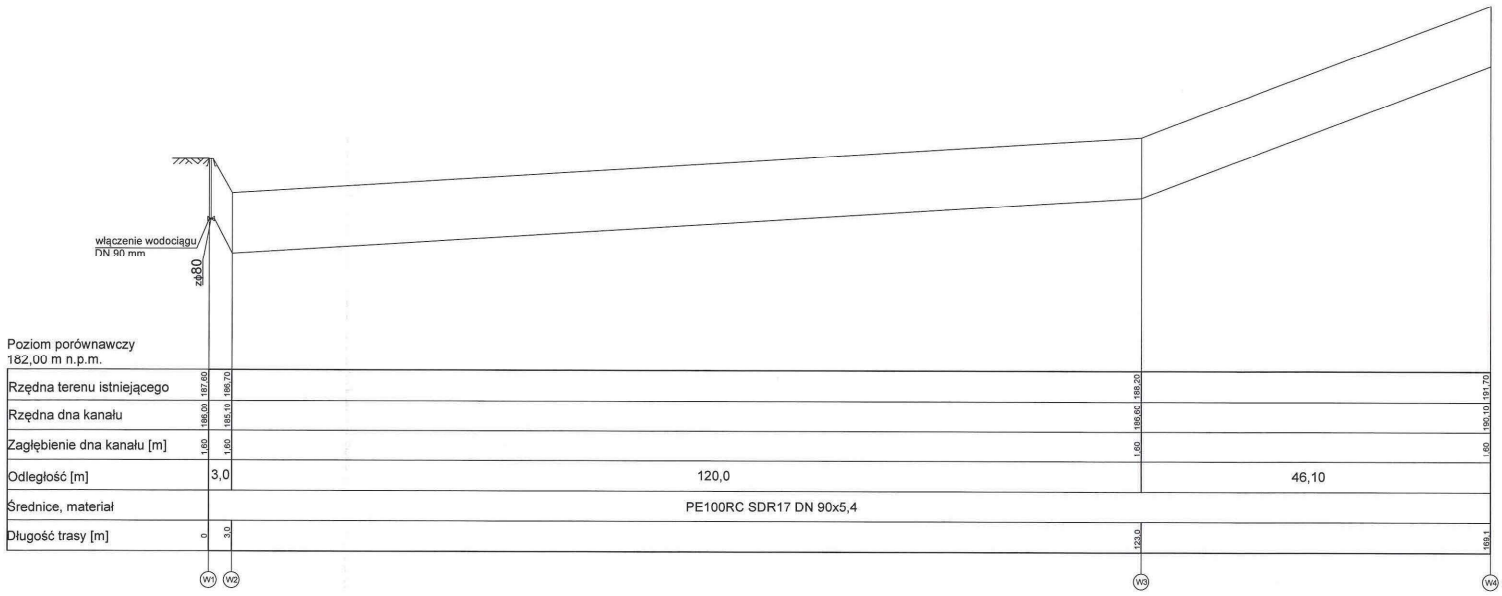

Rzędna terenu istniejącego	187,60	186,70	185,20	191,70
Rzędna dna kanału	186,00	185,10	185,60	190,10
Zagłębienie dna kanału [m]	1,60	1,60	1,60	1,60
Odległość [m]	3,0	120,0		46,10
Średnice, materiał	PE100RC SDR17 DN 90x5,4			
Długość trasy [m]	0	3,0	123,0	169,1

Temat:	Sieć wodociągowa z przyłączem w miejscowości Gapowo		
Adres inwestycji:	gm. Stężyca, ob. Gapowo, 96/7, 96/13, 101/1, 107		
Inwestor:	[redacted]		
Tytuł rysunku:	**PROFIL PODŁUŻNY SIECI WODOCIĄGOWEJ - cz. 1**		
Projektowała: Jolanta Pietrasik upr.budowl. do proj. bez ograniczeń w specj. inst. w zakresie sieci, instalacji i urządzeń cieplnych, wentylacyj., gazowych, wodociąg. i kanaliza. POM/0060/PBS/16		Skala: 1:500:100	Nr rys.: 1
Sprawdził: Michał Młyński upr.budowl. do proj. bez ograniczeń w specj. inst. w zakresie sieci, instalacji i urządzeń cieplnych, wentylacyj., gazowych, wodociąg. i kanaliza. POM/0058/PBS/16		Data: 12.2021r.	

9

STAROSTWO POWIATOWE
w Kartuzach
WYDZIAŁ BUDOWNICTWA
83-300 Kartuzy, ul. 11-go Listopada 7

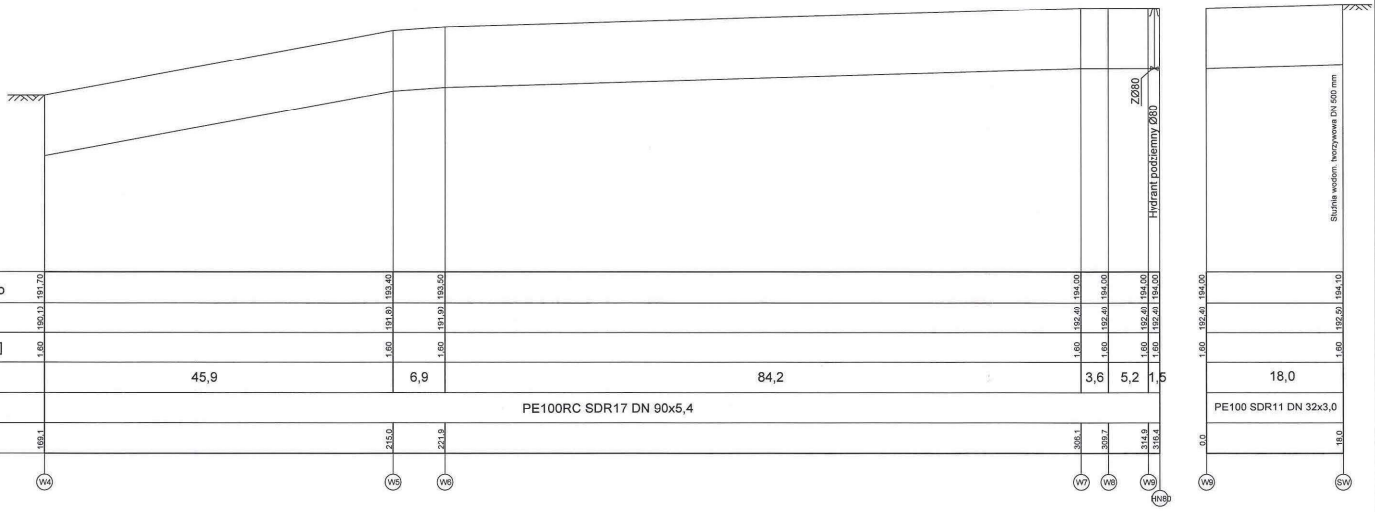

Poziom porównawczy
187,00 m n.p.m.

Rzędna terenu istniejącego	191.70		193.40		193.50				194.00	194.00	194.00	194.00	194.00		194.10		
Rzędna dna kanału	190.10		191.80		191.90				192.40	192.40	192.40	192.40	192.40		192.50		
Zagłębienie dna kanału [m]	1.60		1.60		1.60				1.60	1.60	1.60	1.60	1.60		1.60		
Odległość [m]		45,9		6,9		84,2				3,6	5,2	1,5		18,0			
Średnice, materiał	PE100RC SDR17 DN 90x5,4												PE100 SDR11 DN 32x3,0				
Długość trasy [m]	169.1		215.0		221.9				306.1	309.7	314.9	316.4	0.0		18.0		

Temat:	Sieć wodociągowa z przyłączem w miejscowości Gapowo		
Adres inwestycji:	gm. Stężyca, ob. Gapowo, 96/7, 96/13, 101/1, 107		
Inwestor:	[redacted]		
Tytuł rysunku:	**PROFIL PODŁUŻNY SIECI WODOCIĄGOWEJ - cz. 2 ORAZ PROFIL PRZYŁĄCZA WODOC.**		
Projektowała: Jolanta Pietrasik upr.budowl. do proj. bez ograniczeń w specj. inst. w zakresie sieci, instalacj i urządzeń cieplnych, wentylacyj., gazowych, wodociąg. i kanaliza. POM/0060/PBS/16		Skala: 1:500:100	Nr rys.: 2
Sprawdził: Michał Młyński upr.budowl. do proj. bez ograniczeń w specj. inst. w zakresie sieci, instalacj i urządzeń cieplnych, wentylacyj., gazowych, wodociąg. i kanaliza. POM/0058/PBS/16		Data: 12.2021r.	

10

Schemat studni wodomierzowej DN 500 mm

STAROSTWO POWIATOWE
w Kartuzach
WYDZIAŁ BUDOWNICTWA
83-300 Kartuzy, ul. 11-go Listopada 7

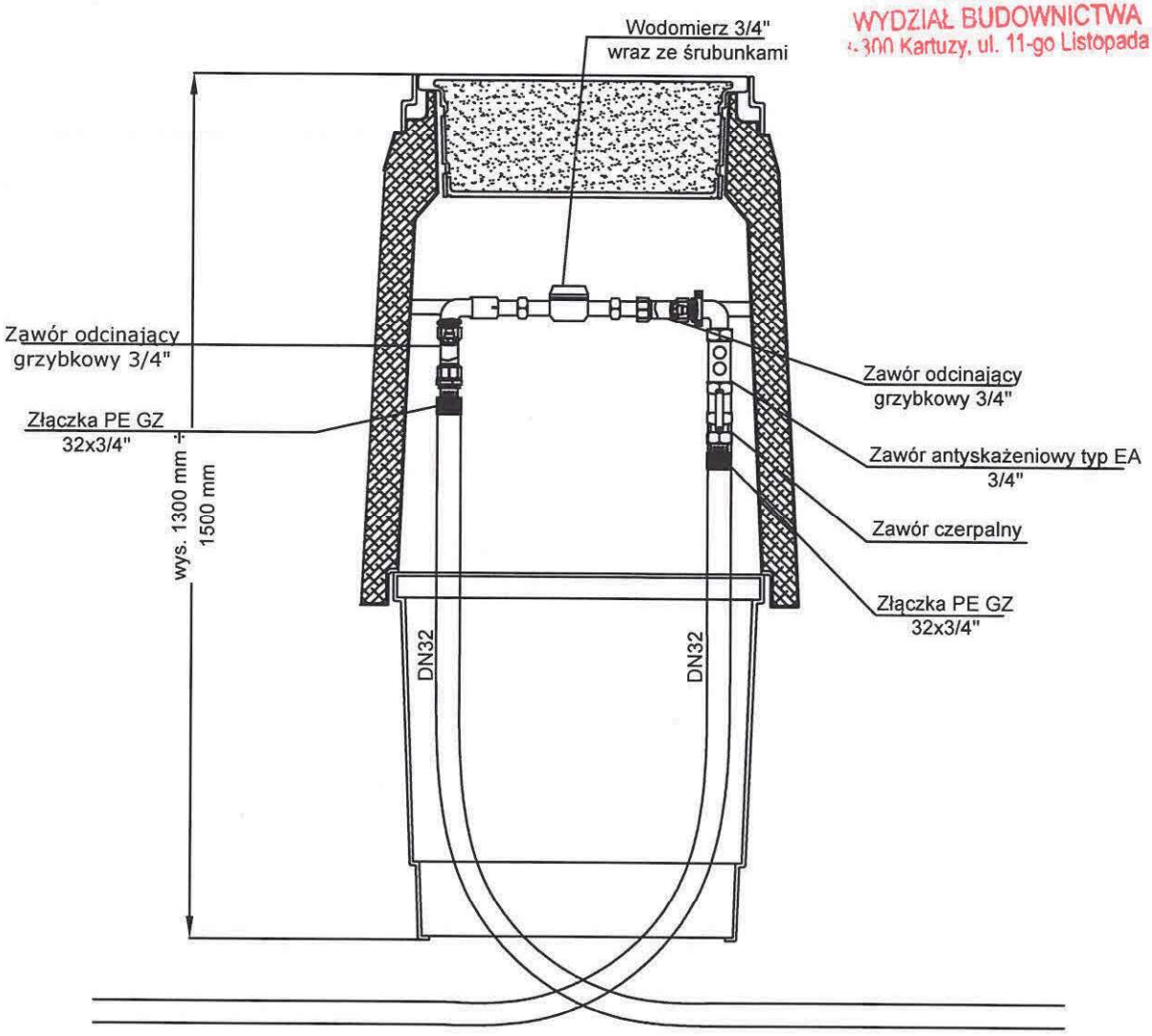

instalacja wodociągowa

projektowane przyłącze wodociągowe
z rur PE DN 32 mm

kierunek przepływu wody

Elementy studni wodomierzowej:

Pokrywa - właz żeliwny

Korek izolujący - styropian

Otulina izolująca - poliuretan

Korpus studni PVC

Zestaw wodomierzowy mosiądz/tworzywo

Temat:	Sieć wodociągowa z przyłączem w miejscowości Gapowo		
Adres inwestycji:	gm. Stężyca, ob. Gapowo, dz. nr 96/7, 96/13, 101/1, 107		
Inwestor:	[redacted]		
Tytuł rysunku:	STUDNIA WODOMIERZOWA		
Projektowała: Jolanta Pietrasik upr. POM/0060/PBS/16		Skala rys.: 1:10	Nr rys.: 3
Sprawdził: Michał Młyński upr. POM/0058/PBS/16			

11

STAROSTWO POWIATOWE
w Kartuzach
WYDZIAŁ BUDOWNICTWA
83-300 Kartuzy, ul. 11-go Listopada 7

W1

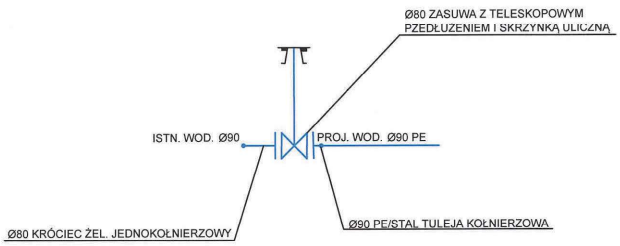

W2

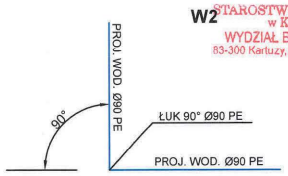

W5

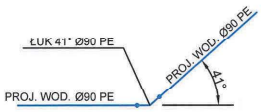

W6

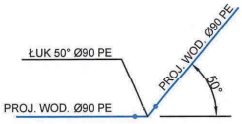

W7, W8

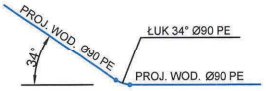

W9

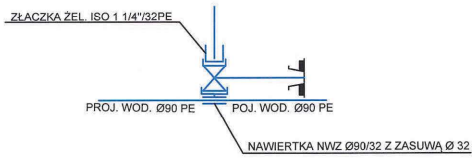

HN80

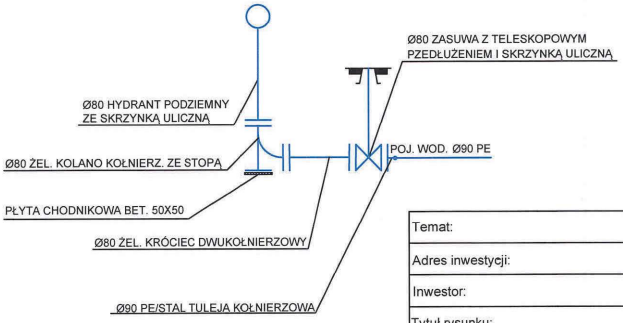

Temat:	Sieć wodociągowa z przyłączem w miejscowości Gapowo		
Adres inwestycji:	gm. Stężyca, ob. Gapowo, 96/7, 96/13, 101/1, 107		
Inwestor:	[redacted]		
Tytuł rysunku:	**WĘZŁY WODOCIĄGOWE**		
Projektowała: Jolanta Pietrasik upr.budowl. do proj. bez ograniczeń w specj. inst. w zakresie sieci, instalacji i urządzeń cieplnych, wentylacyj., gazowych, wodociąg. i kanaliza. POM/0060/PBS/16		Skala: 1:500:100	Nr rys.: 4
Sprawdził: Michał Młyński upr.budowl. do proj. bez ograniczeń w specj. inst. w zakresie sieci, instalacji i urządzeń cieplnych, wentylacyj., gazowych, wodociąg. i kanaliza. POM/0058/PBS/16		Data: 12.2021r.	

12

STAROSTWO POWIATOWE
w Kartuzach
WYDZIAŁ BUDOWNICTWA
83-300 Kartuzy, ul. 11-go Listopada 7

OŚWIADCZENIE

Zgodnie z Ustawą „Prawo budowlane" oświadczamy, że niniejszy projekt architektoniczno-budowlany:

Budowa sieci wodociągowej przez dz. nr 96/13, 101/1, 107 wraz z przyłączem wodociągowym do działki nr 96/7 obręb Gapowo, gm. Stężyca

został sporządzony zgodnie z obowiązującymi przepisami i zasadami wiedzy technicznej.

mgr inż. Jolanta Pietrasik
uprawnienia budowlane do projektowania bez ograniczeń w specjalności instalacyjnej w zakresie sieci, instalacji i urządzeń cieplnych, wentylacyjnych, gazowych, wodociągowych i kanalizacyjnych
nr ewid. POM/0060/PBS/16

.....
podpis

Opracowała: mgr inż. Jolanta Pietrasik
upr. do projektowania robotami budowlanymi
bez ograniczeń w specjalności instalacyjnej
w zakresie sieci, instalacji i urządzeń cieplnych,
wentylacyjnych, gazowych, wodociągowych i kanalizacyjnych
nr POM/0060/PBS/16

mgr inż. MICHAŁ MŁYŃSKI
Uprawnienia budowlane do projektowania bez ograniczeń w specjalności instalacyjnej w zakresie sieci, instalacji i urządzeń cieplnych, wentylacyjnych, gazowych, wodociągowych i kanalizacyjnych
Nr ewidencyjny: POM/0058/PBS/16

.....
podpis

Sprawdzający: mgr inż. Michał Młyński
upr. do projektowania robotami budowlanymi
bez ograniczeń w specjalności instalacyjnej
w zakresie sieci, instalacji i urządzeń cieplnych,
wentylacyjnych, gazowych, wodociągowych i kanalizacyjnych
nr POM/0058/PBS/16

STAROSTWO POWIATOWE
w Kartuzach
WYDZIAŁ BUDOWNICTWA
83-300 Kartuzy, ul. 11-go Listopada 7

Rodzaj opracowania:	**ZAŁĄCZNIKI PROJEKTU BUDOWLANEGO**				
Nazwa zamierzenia budowlanego:	**Budowa sieci wodociągowej na dz. nr 96/13, 101/1, 107 wraz z przyłączem do działki nr 96/7 obręb Gapowo, gm. Stężyca**				
Adres i kategoria obiektu budowlanego:	83-322 Gapowo dz. nr 96/7, 96/13, 101/1, 107, obręb Gapowo **kategoria obiektu: XXVI**				
Lokalizacja usytuowania obiektu	jedn. ewid.	obręb ewidencyjny	numery działek		
	220506_2	**0003**	**96/7, 96/13, 101/1, 107**		
Nazwa inwestora i adres:	[redacted]				
Projektant:	**Imię i Nazwisko**	**Nr uprawnień**	**Specjalność**	**Data**	**Podpis**
	Jolanta Pietrasik	**POM/0060/PBS/16**	**Instalacyjna sanitarna**	**grudzień 2021r.**	mgr inż. Jolanta Pietrasik uprawnienia budowlane do projektowania bez ograniczeń w specjalności instalacyjnej w zakresie sieci, instalacji i urządzeń cieplnych, wentylacyjnych, gazowych, wodociągowych i kanalizacyjnych nr ewid. POM/0060/PBS/16
Sprawdzający:	**Michał Młyński**	**POM/0058/PBS/16**	**Instalacyjna sanitarna**	**grudzień 2021r.**	mgr inż. MICHAŁ MŁYŃSKI uprawnienia budowlane do projektowania bez ograniczeń w specjalności instalacyjnej w zakresie sieci, instalacji i urządzeń cieplnych, wentylacyjnych, gazowych, wodociągowych i kanalizacyjnych Nr ewidencyjny: POM/0058/PBS/16
Zakres opracowania:	**Branża: instalacyjna sanitarna** **Obiekt: Sieć wodociągowa wraz z przyłączem**				

STAROSTWO POWIATOWE
w Kartuzach
WYDZIAŁ BUDOWNICTWA
83-300 Kartuzy, ul. 11-go Listopada 7

SPIS ZAŁĄCZNIKÓW

1. INFORMACJA DOTYCZĄCA BEZPIECZEŃSTWA I OCHRONY ZDROWIA 3
2. ~~WARUNKI TECHNICZNE WYDANE PRZEZ GMIĘ STĘŻYCA NR WG.7013.180.2021.JR Z DN. 02.06.2021R. ..... 7~~
3. UZGODNIENIE Z GMINNYM PRZEDSIĘBIORSTWEM KOMUNALNYM SP. Z O.O. W STĘŻYCY – GPK.WK.UP.209.2021.PK ..... ~~8~~ 7
4. UZGODNIENIE Z GMINĄ STĘŻYCA ..... ~~11~~ 9
5. ODPIS PROTOKOŁU Z NARADY KOORDYNACYJNEJ Z DNIA 05.12.2021 R. – ZNAK SPRAWY G.6630.2779.2021.MB ..... ~~14~~ 12

INFORMACJA DOTYCZĄCA BEZPIECZEŃSTWA I OCHRONY ZDROWIA

STAROSTWO POWIATOWE
w Kartuzach
WYDZIAŁ BUDOWNICTWA
83-300 Kartuzy, ul. 11-go Listopada 7

Temat opracowania: **Budowa sieci wodociągowej przez dz. nr 96/13, 101/1, 107 wraz z przyłączem wodociągowym do działki nr 96/7 obręb Gapowo, gm. Stężyca**

Inwestor: [redacted]

Adres inwestycji: **83-322 Gapowo**
96/7, 96/13, 101/1, 107
w miejscowości Gapowo

	Imię i Nazwisko	Nr uprawnień i specjalność	Podpis
Projektant sporządzający informację BIOZ:	mgr inż. Jolanta Pietrasik ul. Prokowska 40H/17 83-300 Kartuzy	POM/0060/PBS/16 bez ograniczeń w specj. instalacyjnej w zakresie sieci, instalacji i urządzeń cieplnych, wentylacyjnych, gazowych, wodociągowych i kanalizacyjnych POM/IS/0384/17	mgr inż. Jolanta Pietrasik uprawnienia budowlane projektowania bez ograniczeń w specjalności instalacyjnej w zakresie sieci, instalacji i urządzeń cieplnych, wentylacyjnych, gazowych, wodociągowych i kanalizacyjnych nr uprawn. POM/0060/PBS/16

Stężyca, grudzień 2021 r.

STAROSTWO POWIATOWE
w Kartuzach
WYDZIAŁ BUDOWNICTWA
83-300 Kartuzy, ul. 11-go Listopada 7

INFORMACJA DOTYCZĄCA BEZPIECZEŃSTWA I OCHRONY ZDROWIA

1. Nazwa i adres obiektu budowlanego:

Budowa sieci wodociągowej przez dz. nr 96/13, 101/1,107 wraz z przyłączem wodociągowym do działki nr 96/7 obręb Gapowo, gm. Stężyca

2. Inwestor:

Justyna Sękowska, ul. Starogardzka 65/4, 80-180 Gdańsk

3. Projektant sporządzający informację BIOZ:

mgr inż. Jolanta Pietrasik

Specjalność: instalacyjna w zakresie sieci, instalacji i urządzeń cieplnych, wentylacyjnych, gazowych, wodociągowych i kanalizacyjnych.
upr. bud: POM/0060/PB/16, POM/IS/0384/17.

4. Zakres robót

Budowa przyłącza wodociągowego. Zakres robót zgodnie z opisem technicznym.

5. Istniejące obiekty budowlane

W rejonie, w którym będą prowadzone roboty występują istniejące obiekty budowlane - lokalizacja zgodnie z projektem zagospodarowania terenu.

6. Elementy zagospodarowania stwarzające zagrożenie bezpieczeństwa i zdrowia ludzi.

Elementy istniejącego zagospodarowania terenu stwarzające zagrożenie bezpieczeństwa i zdrowia ludzi zatrudnionych przy realizacji robót:
- istniejąca droga, po których będzie się odbywał się ruch pojazdów,
- istniejąca infrastruktura uzbrojenia terenu,
- istniejąca zabudowa mieszkaniowa

7. Przewidywane zagrożenie podczas realizacji robót

W czasie realizacji robót mogą wystąpić następujące zagrożenia:

a) Zagrożenia związane ze składowaniem materiałów.

- nieodpowiednie składowanie elementów – rury, armatura,
- nieprawidłowe zabezpieczenie materiałów łatwopalnych.

b) Zagrożenia związane z przenoszeniem materiałów.

- uderzenie, przygniecenie człowieka przez spadające materiały i ciężkie elementy,
- awarie sprzętu w czasie pracy np. dźwigów i podnośników,
- porażenie prądem przy pracach w sąsiedztwie linii energetycznych.

c) Zagrożenia związane z transportem ludzi, sprzętu

- potknięcie się, poślizgnięcie, upadek ze środków transportu,
- potrącenia i uderzenia przez przemieszczający się lub pracujący sprzęt.

d) Zagrożenia związane z wykonywaniem wykopów i pracą sprzętu

- zasypanie ziemią,
- upadek z wysokości,
- upadek z wysokości różnych przedmiotów i narzędzi,

- zakleszczenie przez elementy zabezpieczeń wykopów,
- uderzenie przez pracujący sprzęt lub sprzęt niewłaściwie zabezpieczony,
- zasłabnięcie w czasie robót w wykopach.

STAROSTWO POWIATOWE
w Kartuzach
WYDZIAŁ BUDOWNICTWA
83-300 Kartuzy, ul. 11-go Listopada 7

e) Zagrożenia w czasie montażu sieci

- porażenia prądem elektrycznym,
- oparzenia przy spawaniu i zgrzewaniu rur,
- przygniecenie przez ciężkie przedmioty - rury żeliwne, stalowe.

Zagrożenia występują w czasie całego cyklu realizacji robót związanych z montażem sieci i urządzeń.

8. Sposób prowadzenia instruktażu pracowników

Pracownicy powinni być przeszkoleni w zakresie ogólnych przepisów BHP, muszą posiadać świadectwa szkolenia wstępnego i okresowego.
Pracownicy powinni być zapoznani z ryzykiem zawodowym występującym na danym stanowisku.
Odbycie szkolenia powinno być potwierdzone przez pracownika na piśmie.
Pracownikom na placu budowy powinny być udostępnione aktualne instrukcje bezpieczeństwa i higieny pracy dotyczące wykonywania robót, obsługi maszyn i urządzeń, udzielania pierwszej pomocy, postępowania z materiałami szkodliwymi dla zdrowia lub niebezpiecznymi.
Na stanowiskach pracy należy przeprowadzić codzienny instruktaż stanowiskowy zawierający:
- omówienie zakresu prac na dzień roboczy,
- wskazanie bezpiecznego sposobu ich wykonania i występujących zagrożeń,
- wyznaczenie osób odpowiedzialnych za poszczególne grupy pracowników w wypadku konieczności opuszczenia placu budowy przez mistrza lub brygadzistę.

9. Środki techniczne i organizacyjne zapobiegające niebezpieczeństwom

Dla realizacji robót zgodnej z obowiązującymi przepisami należy zapewnić kierowanie budową przez osoby posiadające odpowiednie przygotowanie zawodowe oraz gdy jest to wymagane odpowiednie uprawnienia.
Pracownicy powinni być przeszkoleni i wyposażeni w środki ochrony osobistej odpowiednie do wykonywanych prac:
- zapoznanie z ogólnymi przepisami BHP podczas wykonywania robót budowlanych,
- właściwą odzież roboczą, zabezpieczenia przed upadkiem z wysokości, kaski ochronne,
- obuwie gumowe przy pracach w wykopach przy występowaniu wody gruntowej,
- wyposażenie budowy w odpowiednie zaplecze oraz umieszczenie w widocznym miejscu spisu telefonów alarmowych i apteczki pierwszej pomocy,
- ciepłą odzież przy wykonywaniu robót w okresie jesienno – zimowym,
- pracownicy powinni znać instrukcję ewakuacji w wypadku pożaru,
- należy stosować sprawne urządzenia i narzędzia posiadające aktualne niezbędne badania techniczne,
- urządzenia dźwigowe i rusztowania powinny posiadać atesty i zaświadczenia o dopuszczeniu do eksploatacji,
- budowa powinna zostać oznakowana tablicą informacyjną zgodnie z obowiązującymi przepisami oraz tablicą z ogłoszeniem dotyczącym wielkości zatrudnienia i planu BIOZ.

Pracownicy powinni znać telefony alarmowe:
- Państwowej Straży Pożarnej,
- Pogotowia Ratunkowego,

- Policji,
- Pogotowia Gazowego,

STAROSTWO POWIATOWE
w Kartuzach
WYDZIAŁ BUDOWNICTWA
83-300 Kartuzy, ul. 11-go Listopada 7

10. Zalecenia ogólne

- W celu prawidłowego wykonania robót we wszystkich etapach prac musi być zapewniona obsługa geodezyjna.
- W miejscach przylegających do dróg otwartych dla ruchu teren budowy należy ogrodzić lub wyraźnie oznakować a wyjazdy z terenu budowy przeznaczone dla pojazdów i maszyn pracujących przy realizacji robót odpowiednio oznakować.
- Roboty w pobliżu budynków, drenaży, rurociągów oraz innych budowli i urządzeń muszą być prowadzone szczególnie ostrożnie.
- Roboty należy wykonywać przy zapewnieniu ochrony przed uszkodzeniami zinwentaryzowanych budowli i urządzeń technicznych.
- Prace terenowe można rozpocząć dopiero po pełnym rozpoznaniu urządzeń podziemnych i naziemnych, opracowaniu szczegółowej technologii i organizacji robót oraz uzgodnieniu z właściwymi jednostkami terminów i miejsc przewidywanych prac.
- Niezidentyfikowane kable i rurociągi napotkane w czasie robót należy traktować jako urządzenia czynne.
- W przypadku natrafienia w czasie robót na nie ujęte w dokumentacji urządzenia podziemne telekomunikacyjne, elektryczne, wodociągowe, kanalizacyjne, cieplne itp. albo szczątki lub przedmioty archeologiczne, materiały wybuchowe lub niebezpieczne, roboty należy przerwać, wykop zabezpieczyć, dokonać odpowiedniego wpisu do dziennika budowy i powiadomić nadzór inwestorski oraz odpowiednie lokalne jednostki. Wznowienie prac może nastąpić po uzgodnieniu trybu postępowania z jednostkami sprawującymi nadzór nad tymi urządzeniami lub przedmiotami i zapewnieniu przez te jednostki fachowego nadzoru technicznego.
- Mechaniczne roboty ziemne należy wykonywać przy zachowaniu warunków BHP wynikających z rozporządzenia Ministra Gospodarki z dnia 20 września 2001 r. w sprawie bezpieczeństwa i higieny pracy podczas eksploatacji maszyn i innych urządzeń technicznych do robót ziemnych, budowlanych i drogowych (Dz.U. Nr 118, poz. 1263).
- Podczas zagęszczania gruntu urządzeniami wibracyjnymi:
  - miejsca pracy należy oznakować przenośnymi zaporami,
  - należy przestrzegać warunków bezpieczeństwa i higieny pracy, określonych w dokumentacji techniczno-ruchowej i instrukcjach obsługi urządzeń

Uwaga:
Wszystkie roboty muszą być wykonywane zgodnie z Rozporządzeniem Ministra Infrastruktury z 06.02.2003 w sprawie bezpieczeństwa i higieny pracy podczas wykonywania robót budowlanych.
Wszystkie zastosowane materiały budowlane muszą odpowiadać ustaleniom Art. 10 Prawa Budowlanego.

STAROSTWO POWIATOWE
w Kartuzach
WYDZIAŁ BUDOWNICTWA
83-300 Kartuzy ul. 11-go Listopada 7

Gminne Przedsiębiorstwo Komunalne Sp. z o.o.
83-322 Stężyca
ul. Jana III Sobieskiego 31
tel. 58 684 62 25, fax 58 684 62 29
email: gpkomunalne@stezyca.eu
KRS 0000445902
REGON 221805563 NIP 589-201-05-87

Spółka wpisana do rejestru przedsiębiorców w Sądzie Rejonowym Gdańsk-Północ w Gdańsku, VIII Wydział Gospodarczy Krajowego Rejestru Sądowego, Kapitał zakładowy: 10 705 000,00 zł

GPK.WK.UP.209.2021.PK

27.12.2021
Data

[redacted]

Gminne Przedsiębiorstwo Komunalne Sp. z o.o. w Stężycy informuje, że pozytywnie uzgadnia projekt budowy sieci wodociągowej z przyłączem wodociągowym na terenie działek nr ew. gr. 96/7, 96/13, 101/1, 107 obręb Gapowo, gmina Stężyca.

Uwagi:

1. Minimum 7 dni przed planowanym rozpoczęciem robót należy pisemnie zawiadomić GPK Sp. z o.o. w Stężycy.
2. Sieć wodociągową należy wykonać z rur PE-100 SDR17 PN10
3. Termin i sposób włączenia do czynnej sieci wodociągowej należy uzgodnić z GPK Sp. z o.o. w Stężycy.
4. Materiały zastosowane do budowy sieci wodociągowej oraz przyłączy powinny otrzymać akceptację gestora sieci zasuwy oraz hydranty powinny posiadać certyfikat GSK, a pozostała armatura z żeliwa sferoidalnego, rury do przyłączy wodociągowych na ciśnienie 1,6Mpa.
5. Kolizje z istniejącymi sieciami wodociągowymi zgłosić do odbioru przed zasypaniem.
6. Urządzenia wodociągowe utrzymać na istniejących rzędnych w trakcie i po zakończeniu robót.
7. Do odbioru przyłącza wody należy dostarczyć badanie wody oraz geodezyjny pomiar powykonawczy.
8. Uczynnienie przyłącza wodociągowego może nastąpić po dokonaniu odbioru końcowego.
9. Każde wejście na infrastrukturę GPK Sp. z o.o. w Stężycy bez zawiadomienia, będzie traktowane jako nielegalne i zgłaszane do organów ścigania oraz Państwowego Inspektora Nadzoru Budowlanego z wszelkimi tego konsekwencjami.
10. W przypadku niezastosowania się do w/w uwag całość kosztów związanych z usunięciem ewentualnych awarii oraz zabezpieczeniem istniejących urządzeń wod-kan poniesie Inwestor (Wykonawca).
11. Integralną częścią niniejszego uzgodnienia jest opieczętowany załącznik graficzny.
12. Powyższe uzgodnienie jest ważne 36 miesiące od daty wydania.

KIEROWNIK DZIAŁU WOD-KAN
Patryk Kleinszmidt

Podpis

Otrzymują:
1.adresat
2.a/a

7



Projekt uzgodniono pozytywnie
uzgodnienie nr GPKWK.UP.203.2021.PK
z dnia 5.11.2021
KIEROWNIK DZIAŁU
Patryk Kleinszmidt
GMINNE PRZEDSIĘBIORSTWO KOMUNALNE sp. z o.o.
83-322 STĘŻYCA
ul. Jana III Sobieskiego 31
tel. 58 684 62 26, fax 58 684 62 29
e-mail: gpkcomunalne@stezyca.eu
KRS 0000445902
REGON 221805563 NIP 589-201-05-87

USŁUGI GEODEZYJNE
Adam Pawełczak
tel. 781 690 590
adam@geometrnet.pl
NIP 589-186-01-60

STAROSTWO POWIATOWE
w Kartuzach
WYDZIAŁ BUDOWNICTWA
83-300 Kartuzy, ul. 11-go Listopada 7

MAPA
DO CELÓW PROJEKTOWYCH
Skala 1:500

Województwo:	pomorskie
Powiat:	kartuski
Gmina:	Stężyca
Obręb:	Gapowo
Identyfikator ob.:	220506_2.0003
Działki:	96/13, 101/1, 107
Układ wsp.:	?2000?
Układ wys.:	PL-EVRF2007-NH
ID:	G.6640.3515.2021
Mapa aktualna na dzień	05.04.2021r.

Oznaczenie granic obszaru, który był przedmiotem aktualizacji: - - - - - -

Niniejsza mapa nie zawiera informacji o występujących w zakresie opracowania służebności gruntowych.

Sporządzono dn. 16.04.2021r.

LEGENDA:
- - las iglasty
- - las mieszany
- - zadrzewienie

GEODETA
Tomasz Kubera
tel. Adam Pawełczak
Podpisano kwalifikowanym podpisem elektronicznym
Ważność podpisu sprawdzono na dzień: 2021-01-25
Podpisany dokument elektroniczny zgodny z treścią oryginału papierowego posiadającego wymagane prawem pieczęcie i podpisy osób uprawnionych do jego sporządzenia
Dokument elektroniczny zawierający informacje o wyłączeniach z treści oryginału papierowego
Dane osób uprawnionych do podpisu
Imię (imiona): Tomasz Maciej
Nazwisko: KUBERA
Numer uprawnień: 0060/GEODETA/2010
Nazwa organu wydającego uprawnienia: MINISTER ROZWOJU REGIONALNEGO
Nr kwalifikowanego certyfikatu: 4147
Nr kwalifikowanego certyfikatu poprzedniego: 4147
Signed by / Podpisano przez: Tomasz Maciej Kubera
Date / Data: 2021-01-25 08:44

potwierdzam zgodność z oryginałem

Temat:	Sieć wodociągowa wraz z przyłączem w miejscowości Gapowo
Adres inwestycji:	gm. Stężyca, ob. Gapowo, dz. nr 96/7, 96/13, 101/1, 107
Inwestor:	[redacted]
Tytuł rysunku:	PROJEKT ZAGOSPODAROWANIA TERENU

Projektowała: Jolanta Pietrasik
upr. budowl. do proj. bez ograniczeń w spec. inst. w zakresie sieci, instalacji i urządzeń cieplnych, wentylacyj., gazowych, wodociąg. i kanalizacyjnych
POM/0060/P35/13

Sprawdził: Michał Miyński
upr. budowl. do proj. bez ograniczeń w spec. inst. w zakresie sieci, instalacji i urządzeń cieplnych, wentylacyj., gazowych, wodociąg. i kanalizacyjnych
POM/0058/P35/13

Skala: 1:500

Data: 12.2021

Nr rys.:

WÓJT GMINY STĘŻYCA
83-322 Stężyca, ul. Parkowa 1
woj. pomorskie

STAROSTWO POWIATOWE
w Kartuzach
WYDZIAŁ BUDOWNICTWA
83-300 Kartuzy, ul. 11-go Listopada 7

WG.7012.254 .2021.JR

Stężyca, dnia 28-12-2021 r.

DECYZJA

Na podstawie art. 20 pkt 8, art. 38 , art. 39 ust. 3 i 3a, art. 43 ustawy z dnia 21 marca 1985 r. o drogach publicznych (Dz.U. z 2021 r. poz. 1376) , § 140 rozporządzenia Ministra Transportu i Gospodarki Morskiej z dnia 2 marca 1999 r. w sprawie warunków technicznych, jakim powinny odpowiadać drogi publiczne i ich usytuowanie (Dz. U. z 2016 r, poz. 124) oraz art. 104 ustawy z dnia 14 czerwca 1960 r. - Kodeks postępowania administracyjnego (tekst jedn. Dz. U. z 2018 r., poz. 2096) , po rozpatrzeniu wniosku z dnia 26-12-2021 r złożonego przez inwestor : [redacted]

Wójt Gminy Stężyca

zezwala na lokalizację i umieszczenie w pasie drogowym drogi gminnej oznaczonej nr ewid. 96/13 , 107 położonych w obrębie geodezyjnym Gapowo urządzeń infrastruktury technicznej związanej z projektem i budową sieci i przyłącza wodociągowego do działki 96/7 według załącznika graficznego na następujących warunkach :

1. Realizacja i koszty budowy związane z wykonaniem inwestycji – w tym usunięcie powstałych kolizji w trakcie prowadzonych robót należą do inwestora . W przypadku naruszenia praw osób trzecich , spowodowania awarii obcych urządzeń w trakcie prowadzonych robót lub kolizji skutki ponosić będzie umieszczający urządzenia .
2. Uzyskanie pozwolenia na lub zgłoszenia budowy albo wykonywania robót .
3. Uzyskanie zezwolenia zarządcy drogi na zajęcie pasa drogowego dotyczącego prowadzenia robót w pasie drogowym i na umieszczenie w nim urządzeń składając wniosek do zarządcy drogi .
4. Niniejsza decyzja nie stanowi zezwolenia na prowadzenie robót w pasie drogowym .
5. Stosownie do art. 39 ust.5 ustawy z dnia 21 marca 1985 r. o drogach publicznych : „ Jeżeli budowa , przebudowa lub remont drogi wymaga przełożenie urządzenia lub obiektu . (...) koszt tego przełożenia ponosi jego właściciel .
6. Wszelkie zmiany lokalizacji przedmiotowych urządzeń wymagają zgody wydanej w drodze decyzji administracyjnej .
7. Po zakończeniu robót pas drogowy w obrębie prowadzonych robót należy przywrócić do stanu pierwotnego i zgłosić do odbioru . Powierzchnie utwardzone / chodniki , ciągi piesze, place / po wykonaniu robót należy odtworzyć z zachowaniem parametrów nie gorszych niż przed realizacją inwestycji i zgłosić do odbioru .
8. Jeżeli prace związane z prowadzeniem robót wpłyną na ruch drogowy , ograniczą widoczność na drodze lub spowodują wprowadzenie zmian w istniejącej organizacji ruchu pojazdów lub pieszych do wniosku o zajęcie pasa drogowego należy załączyć zatwierdzony projekt tymczasowej organizacji ruchu drogowego na czas wykonywania robót .
9. Wszelkie roboty w pasie drogowym należy realizować w terminie od 1 kwietnia do 31 października tj. poza sezonem zimowym . W wyjątkowych sytuacjach , gdy pozwalają na to warunki atmosferyczne roboty mogą być prowadzone w sezonie zimowym , lecz po wcześniejszej akceptacji zarządcy drogi .
10. Inne szczegóły techniczne wykonawstwa określi zarządca drogi na etapie wydania decyzji administracyjnej na zajęcie pasa drogowego .

9
AK

11. Niniejsza decyzja wygasa , jeżeli w ciągu trzech lat od daty jej wydania przedmiotowa inwestycja nie zostanie rozpoczęta
12. Uzgadnia się bez uwag jako zarządca drogi dz. nr. 96/13, 107 usytuowanie urządzeń /obiektów/ budowlanych w odległości mniejszej niż określona w art. 43 Ustawy z dnia 21 marca 1985 roku o drogach publicznych zgodnie z załączonym projektem .

UZASADNIENIE

Z uwagi na to, iż niniejsze orzeczenie jest zgodne z żądaniem wnioskodawcy, zgodnie z art. 107 § 4 Kpa, odstępuję od uzasadnienia decyzji.

Dodatkowo informuję, że zgodnie z postanowieniami art. 3 pkt 11, art. 32 ust. 4 pkt 2 i art. 33 ust. 2 ustawy Prawo Budowlane, decyzja stanowi podstawę do złożenia oświadczenia o posiadanym prawie dysponowania nieruchomością na cele budowlane.

Zgodnie z przepisami Ustawy o drogach publicznych z dnia 21 marca 1985 r. (Dz.U. z 2021 r. poz. 1376) oraz Rozporządzenia Rady Ministrów z dnia 1 czerwca 2004 r. w sprawie udzielenia zezwolenia na zajęcie pasa drogowego (Dz. U. z 2004 r. Nr 140, poz. 1481) należy uzyskać u zarządcy drogi.

W związku z powyższym należało orzec jak w sentencji decyzji.

Pouczenie

1. Od niniejszej decyzji przysługuje stronie odwołanie do Samorządowego Kolegium Odwoławczego w Gdańsku przy ulicy Podwale Przedmiejskie 30 za pośrednictwem Wójta Gminy Stężyca w terminie 14 dni od otrzymania decyzji.
2. Niniejsza decyzja nie jest pozwoleniem na budowę w myśl art. 28 Ustawy z dnia 7 lipca 1994 r. Prawo Budowlane
3. Przystąpienie do wykonywania robót budowlanych bez wymaganego zezwolenia zarządcy drogi będzie skutkowało nałożeniem kar pieniężnych na podstawie art. 40 ust. 12 Ustawy z dnia 21 marca 1985 r. o drogach publicznych
4. W trakcie biegu terminu do wniesienia odwołania strona może zrzec się prawa do wniesienia odwołania wobec organu administracji publicznej, który wydał decyzję. Oświadczenie o zrzeczeniu się prawa składa się do Organu administracyjnego wydającego decyzję. Z dniem doręczenia organowi administracji publicznej oświadczenia o zrzeczeniu się prawa do wniesienia odwołania przez ostatnią ze stron postępowania, decyzja staje się ostateczna i prawomocna.

WÓJT
Tomasz Brzóskowski

Otrzymują:
1. Wnioskodawca
2. a/a

10



LEGENDA:

- projektowana sieć wodociągowa PE 100RC SDR17 DN 90x5,4 mm
- projektowane przyłącze wodociągowe PE 100 SDR11 DN32x3,0 mm
- projektowana rura osłonowa PE 100 SDR17 DN63x3,8 mm
- W1 węzeł wodociągowy
- SW studnia wodomierzowa DN500 mm
- Z32 zasuwa DN 32 na projekt. przyłączu
- Z80 zasuwa DN 80 na projekt. sieci wodociągowej
- HN80 hydrant nadziemny DN80

USŁUGI GEODEZYJNE
Adam Pawełczak
tel. 781 696 500
adam@geometr.net.pl
NIP 589-186-01-60

STAROSTWO POWIATOWE w Kartuzach
WYDZIAŁ BUDOWNICTWA
83-300 Kartuzy, ul. 11-go Listopada 7

MAPA DO CELÓW PROJEKTOWYCH

Skala 1:500

Województwo:	pomorskie
Powiat:	kartuski
Gmina:	Stężyca
Obręb:	Gapowo
Identyfikator ob.:	220506_2.0003
Działki:	96/13, 101/1, 107
Układ wsp.:	?2000?
Układ wys.:	PL-EVRF2007-NH
ID:	G.6640.3515.2021
Mapa aktualna na dzień	15.04.2021r.

Oznaczenie granic obszaru, który był przedmiotem aktualizacji: - - - - - -

Niniejsza mapa nie zawiera informacji o występujących w zakresie opracowania służebności gruntowych.

Sporządzono dn. 16.04.2021r.

LEGENDA:
- las gęsty
- las rzadszy
- zadrzewienie

GEODETA
Tomasz Kiberta
Geodeta Uprawniony
Nr ewid. 0100
Dnia 08.04.2021 r.

Przedmiotowa mapa do celów projektowych została sporządzona z ogólnodostępnych materiałów państwowego zasobu geodezyjnego i kartograficznego oraz z Ewidencji Gruntów i Budynków.
Dokumentacja stanowiąca podstawę sporządzenia mapy:
Ewidencja gruntów i budynków
Mapa zasadnicza
Wykonawca prac geodezyjnych
Firma wykonująca prace geodezyjne
Data wykonania prac geodezyjnych
Data ostatniej aktualizacji bazy danych ewidencji gruntów i budynków
Data ostatniej aktualizacji mapy zasadniczej

Tomasz Kiberta
Geodeta Uprawniony
Nr ewid. 0100
Dnia 08.04.2021 r.

Signed by: / Podpisano przez:
Tomasz Maciej Kiberta
Date / Data:
2021-04-21 08:44

potwierdzam zgodność z oryginałem
z dnia 05.2018 r. do dzięki 05.2018 r. 2014 r.
z dnia 23.11.2021 r.

Temat:	Sieć wodociągowa wraz z przyłączem w miejscowości Gapowo
Adres inwestycji:	gm. Stężyca, ob. Gapowo, dz. nr 96/7, 96/13, 101/1, 107
Inwestor:	[redacted]
Tytuł rysunku:	PROJEKT ZAGOSPODAROWANIA TERENU
Projektowała: Joanta Pietrasik upr.budowl. do proj. bez ograniczeń w specj. inst. w zakresie sieci, instalacji i urządzeń cieplnych, wentylacyj., gazowych, wodociąg. i kanalizacyjnych POM/0060/P35/15	Skala: 1:500
Sprawdził: Michał Młyński upr.budowl. do proj. bez ograniczeń w specj. inst. w zakresie sieci, instalacji i urządzeń cieplnych, wentylacyj., gazowych, wodociąg. i kanalizacyjnych POM/0058/P35/15	Data: 12.2021 / Nr rys.:

WÓJT GMINY STĘŻYCA
83-322 Stężyca, ul. Kościelna 1
woj. pomorskie

W O J Tomasz Fiszerowski

11

Kartuzy, dn. 15.12.2021 r.

Starosta Kartuski
ul. Dworcowa 1
83-300 Kartuzy

STAROSTWO POWIATOWE
w Kartuzach
WYDZIAŁ BUDOWNICTWA
83-300 Kartuzy, ul. 11-go Listopada 7

Znak sprawy: G.6630.2779.2021.MB

ODPIS
PROTOKOŁU Z NARADY KOORDYNACYJNEJ
zakończonej w dniu 15.12.2021 r.
w sprawie usytuowania projektowanej sieci uzbrojenia terenu

Na podstawie art. 7d pkt 2, 28b, 28c i 28e ustawy z dnia 17 maja 1989 r. Prawo geodezyjne i kartograficzne (j.t. Dz. U. z 2021 r. poz. 1990 z późn. zm.)

Przedmiot narady:	-PROJEKT PRZYŁĄCZA WODOCIĄGOWEGO- -PROJEKT SIECI WODOCIĄGOWEJ-
Lokalizacja:	Gmina: Stężyca, Obręb: Gapowo, dz.: 96/7, 96/13, 101/1, 107
Wnioskodawca:	PIETRASIK JOLANTA ul. Prokowska 40H/17, 83-300 Kartuzy
Inwestor:	[redacted]
Projektant:	JOLANTA PIETRASIK Inne upr.: budowlane: POM/0060/PBS/16
Przewodniczący:	Mateusz Szreder Inspektor
Sposób przeprowadzenia narady:	elektroniczny
Data wpływu:	06.12.2021 r.
Charakterystyka:	"Wniosek o skoordynowanie usytuowania projektowanej sieci wodociągowej na dz. nr 96/13, 107, 101/1 wraz z przyłączem wodociągowym do dz. nr 96/7 obręb Gapowo, gm. Stężyca."

Lista uczestników narady koordynacyjnej wraz z uwagami

Lp.	**Nazwa instytucji** Sposób uczestnictwa	**Stanowisko** Uwagi	**Imię i nazwisko uczestnika**
1	**ENERGA OPERATOR S.A.** **ODDZIAŁ W GDAŃSKU** **ul. Marynarki Polskiej 130** **80-557 Gdańsk** elektroniczny	**Uzgodniono pozytywnie**	**Wojciech Kwidziński**
2	**ENERGA OŚWIETLENIE Sp. z o.o.** **ul. Rzemieślnicza 17/19** **81-855 Sopot** elektroniczny	**Uzgodniono pozytywnie**	**Mateusz Gaschta**
3	**GMINA STĘŻYCA** **ul. Parkowa1** **83-322 Stężyca** elektroniczny	**Uzgodniono pozytywnie**	**Jacek Romiński**

Dokument wygenerował(a): Mateusz Szreder, dn. 15-12-2021 14:14:15
Jeżeli dokument jest wystawiony elektronicznie, to nie wymaga podpisu analogowego ani pieczęci, lecz wymaga podpisu elektronicznego.
Uwaga: podpis elektroniczny jest niewidoczny – można go zweryfikować tylko odpowiednim programem

	elektroniczny		
4	**Gminne Przedsiębiorstwo Komunalne Sp. z o.o.** **ul. Jana III Sobieskiego 31** **83-322 Stężyca** elektroniczny	**Uzgodniono pozytywnie**	**Patryk Kleinszmidt**
5	**Hawe Telekom Sp. z o.o. w restrukturyzacji** **ul. Francesca Nulla 2** **00-486 Warszawa** elektroniczny	**Uzgodniono pozytywnie**	**Bartosz Piętka**
6	**Instytut Chemii Bioorganicznej Polskiej Akademii Nauk Poznańskie Centrum Superkomputerowo-Sieciowe** **ul. Z. Noskowskiego 12/14** **61-704 Poznań** **Adres korespondencyjny:** **ul. Jana Pawła II 10** **61-139 Poznań** elektroniczny	**Uzgodniono pozytywnie** Bez uwag	**Marek Kuberka**
7	**MULTIMEDIA POLSKA S.A.** **ul. Kościerska 10b** **83-300 Kartuzy** elektroniczny	**Uczestnik nieobecny na naradzie**	
8	**NETIA S.A.** **ul. Poleczki 13, 02-822 Warszawa** **adres korespondencyjny: ul. Arkońska 6/A4, 80-387 Gdańsk** elektroniczny	**Uzgodniono pozytywnie**	**Krzysztof Osiecki**
9	**NETIA S.A. TK Telekom** **ul. Poleczki 13** **02-822 Warszawa** elektroniczny	**Uzgodniono pozytywnie** Bez uwag.	**Jacek Michniak**
10	**ORANGE POLSKA S.A.** **Dział Ewidencji i Zarządzania Danymi o Infrastrukturze Olsztyn** **Aleja Grunwaldzka 110, 80-244 Gdańsk** elektroniczny	**Uczestnik nieobecny na naradzie**	
11	**Polska Spółka Gazownictwa Sp. z o.o. Oddział Zakład Gazowniczy w Gdańsku** **ul. Wałowa 41/43** **80-856 Gdańsk** **Gazownia w Żukowie** **ul. 3-Maja 25A** **83-330 Żukowo** elektroniczny	**Uczestnik nieobecny na naradzie**	

1/5 13

STAROSTWO POWIATOWE
w Kartuzach
WYDZIAŁ BUDOWNICTWA
83-300 Kartuzy, ul. 11-go Listopada 7

	elektroniczny		
12	**Polskie Sieci Elektroenergetyczne S.A.** **ul. Warszawska 165** **05-520 Konstancin-Jeziorna** elektroniczny	**Uzgodniono pozytywnie**	**Marcin Wiśniewski**
13	**PRZEWODNICZĄCY NARADY KOORDYNACYJNEJ** elektroniczny	**Uzgodniono pozytywnie** Bez uwag	**Mateusz Szreder**
14	**REGIONALNE CENTRUM INFORMATYKI GDYNIA** **ul. Strażacka 2-8** **81-660 Gdynia** elektroniczny	**Uzgodniono pozytywnie** Brak uwag.	**Grzegorz Klepacz**
15	**WNIOSKODAWCA** elektroniczny	**Uczestnik nieobecny na naradzie**	

Nieobecność na naradzie koordynacyjnej podmiotu należycie zawiadomionego o jej miejscu i terminie nie stanowi przeszkody do jej przeprowadzenia. Przyjmuje się, że podmiot ten nie składa zastrzeżeń do usytuowania projektowanej sieci uzbrojenia terenu przedstawionego w planie sytuacyjnym.

Przewodniczący Narady Koordynacyjnej

Dokument podpisany przez Mateusz Szreder; Starostwo Powiatowe w Kartuzach
Data: 2021.12.15 14:14:44 CET

.....

Podpis przewodniczącego narady

Stanowiska przedstawicieli instytucji zawarte w protokole za pomocą komunikacji elektronicznej zostały wyrażone w Portalu Narada Koordynacyjna w systemie WEBEWID oraz przesłane za pomocą środków komunikacji elektronicznej, które dołączono do akt sprawy jako dokument cyfrowy w rejestrze uzgodnień w systemie EWID2007, a ich treść w protokole uzgodniono.

148
150



USŁUGI GEODEZYJNE
Adam Pawełczik
tel. 781 690 500
adamgeometr.net.pl

NIP 589-185-01-69

STAROSTWO POWIATOWE w Kartuzach
WYDZIAŁ BUDOWNICTWA
83-300 Kartuzy, ul. 11go Listopada 7

MAPA DO CELÓW PROJEKTOWYCH

Skala 1:500

Województwo:	pomorskie
Powiat:	kartuski
Gmina:	Stężyca
Obręb:	Gapowo
Identyfikator obr:	220506_2.0003
Działki	96/13, 101/1, 107
Układ wsp.	?2000?
Układ wys.	PL-EVRF2007-NH
ID:	G.6640.3515.2021
Mapa aktualna na dzień	15.04.2021r.

Oznaczenie granic obszaru, który był przedmiotem aktualizacji:

Niniejsza mapa nie zawiera informacji o występujących w zakresie opracowania służebności gruntowych.

Sporządzono dn. 15.04.2021r.

LEGENDA
- las iglasty
- las mieszany
- zadrzewienie

GEODEZYTA
mgr inż. Maciej Kubera
Tymczasowy dziennik budowy nr 1/2021
Strona tytułowa
Przedmiot, lub miejsce robót polega na wykonaniu mapy do celów projektowych w ramach realizacji zadania inwestycyjnego pn. Sieć wodociągowa wraz z przyłączem w miejscowości Gapowo gm. Stężyca, ob. Gapowo, dz. nr 96/7, 96/13, 101/1, 107
Rodzaj robót geodezyjnych: Mapa do celów projektowych
Wykonawca robót geodezyjnych: USŁUGI GEODEZYJNE Adam Pawełczik
Adres: ul. Kościerska 7, 83-300 Kartuzy
Tel. 781 690 500
Adres poczty elektronicznej: adamgeometr@net.pl
Strona internetowej: www.geodezja-kartuzy.pl
Nr uprawnień zawodowych osób wykonujących prace geodezyjne: 1. Adam Pawełczik 2. Maciej Kubera
Nr ewidencyjny geodezyjnej osnowy poziomej: brak osnowy
Nr ewidencyjny geodezyjnej osnowy wysokościowej: brak osnowy
Nr ewidencyjny grawimetrycznej osnowy: brak osnowy
Nr ewidencyjny osnowy fotogrametrycznej: brak osnowy
Nr ewidencyjny osnowy magnetycznej: brak osnowy
Nr ewidencyjny osnowy grawimetrycznej